

СТРАНЫ  
МИРА

КРАТКИЙ  
СПРАВОЧНИК

ОГИЗ-ГИСЭ

*М. Тасчепух*

116



# СТРАНЫ МИРА

КРАТКИЙ СПРАВОЧНИК

Под редакцией  
П. Ф. ЮДИНА, Ф. Н. ПЕТРОВА

Государственный институт  
«СОВЕТСКАЯ ЭНЦИКЛОПЕДИЯ»  
О Г И З — МОСКВА — 1 9 4 2

---


Выпуская справочник «Страны мира», Государственный Институт «Советская Энциклопедия» ставит своей задачей дать в сжатом виде основные справочные сведения о географии и политическом делении мира, мировых ресурсах сырья, топлива и продовольствия, некоторых показателях военного потенциала агрессоров и борющихся с ними демократических держав; в справочнике приведены также основные данные о природе, экономике и вооруженных силах важнейших государств земного шара.

Редакция стремилась, таким образом, дать, в основном в цифрах, необходимые сведения по ряду вопросов, возникающих в связи со второй мировой войной у бойцов, командиров и политработников Красной армии, у рабочих, колхозников и советской интеллигенции.

В составлении настоящего справочника приняли участие сотрудники Института: М. М. Жирмунский (география мира, экономика зарубежных стран, показатели военного потенциала), М. Э. Струве (вооруженные силы), А. Е. Шейнберг (СССР).

Редакция.

---



# 1. ГЕОГРАФИЯ МИРА

## 1. ДАННЫЕ О ЗЕМЛЕ (по Бесселю)

Земля имеет форму не вполне правильного шара, немного сплюснутого у полюсов. В связи с этим экваториальный радиус Земли, т. е. расстояние от центра Земли до экватора, несколько больше ее полярного радиуса, т. е. расстояния от центра Земли до полюса.

Экваториальный радиус . . . . . 6.377.397 м  
Полярный радиус . . . . . 6.356.079 »

Полярный радиус меньше экваториального на 21.318 м, или на  $\frac{1}{299,15}$ ; эта последняя величина называется сжатием Земли.

Окружность Земли по экватору (т. е. по большому кругу земного шара, лежащему на равных расстояниях от полюсов и делящему земной шар на Северное и Южное полушария) . . . . . 40.070.368 м

Окружность Земли по меридиану (т. е. по большому кругу земного шара, проходящему через оба полюса) . . . . . 40.003.423 м

Длина одного градуса (т. е.  $\frac{1}{360}$  части окружности) меридиана:

Продолжение

на широте	0—1° . . . . .	110.564 м
»	» 45—46° . . . . .	111.129 »
»	» 89—90° . . . . .	111.680 »

Длина одного градуса параллели (т. е. линий, идущих параллельно экватору к северу и югу от него):

у экватора . . . . .	111.307 м
на широте 30° . . . . .	96.475 »
» » 60° . . . . .	55.793 »
у полюса . . . . .	0 »

Поверхность Земли . . . . .	509.950.714 км <sup>2</sup>
Объем земли . . . . .	1.082.841.300.000 км <sup>3</sup>
Масса Земли . . . . .	5,98 × 10 <sup>24</sup> кг
Средняя плотность Земли (отношение массы Земли к ее объему) . . . . .	5,52 г/см <sup>3</sup>

Таким образом Земля в 5,52 раза тяжелее водяного шара того же объема.

## 2. РАСПРЕДЕЛЕНИЕ СУШИ И ВОДЫ НА ЗЕМНОМ ШАРЕ (в %)

Поверхность земного шара	Северное полушарие	Южное полушарие	Земля в целом
Суша . . . . .	39	19	29
Вода . . . . .	61	81	71
Всего	100	100	100

### 3. ОКЕАНЫ

Название	Площадь в тыс. км <sup>2</sup>	Наибольшая глубина		
		в м	под широтой	под долготой
Тихий океан . . .	179.679	10.830	9° 42' с.	126° 51' в.
Атлантический океан . . . . .	93.363	8.525	19° 36' с.	67° 43' з.
Индийский океан	74.917	7.450	10° 21' ю.	110° 07' в.
Северный Ледовитый океан .	13.100	5.440	77° 46' с.	175° 00' з.
Мировой океан	361.059	10.830	—	—

### 4. ВАЖНЕЙШИЕ МОРЯ

Название	Площадь в тыс. км <sup>2</sup>	Наибольшая глубина в м
----------	-----------------------------------	---------------------------

#### Тихого океана

Берингово . . . . .	2.275	4.270
Южно-Китайское . . . . .	2.140	5.245
Охотское . . . . .	1.715	3.954
Восточно-Китайское . . . . .	1.242	2.377
Японское . . . . .	980	3.500

#### Атлантического океана

Карибское . . . . .	2.600	6.415
Средиземное . . . . .	2.559	4.404
Северное . . . . .	570	809
Балтийское . . . . .	412	469
Черное . . . . .	411	2.244
Ирландское . . . . .	210	159
Эгейское . . . . .	179	2.249
Азовское . . . . .	37,6	15



Продолжение

Название	Площадь в тыс. км <sup>2</sup>	Наибольшая глубина в м
----------	-----------------------------------	---------------------------

**Индийского океана**

Андаманское . . . . .	790	4.177
Красное . . . . .	449	2.569

**Северного Ледовитого океана**

Баренцово . . . . .	1.400	494
Карское <sup>1</sup> . . . . .	853	605
Восточно-Сибирское . . . . .	849	ок. 75
Море Лаптевых . . . . .	641	менее 200
Белое . . . . .	95	483

**5. ЧАСТИ СВЕТА**

Название	Площадь в тыс. км <sup>2</sup>	Наибольшее протяжение в км		Население в тыс. (к началу 1938 г.)
		по ши- рине	по длине	
Азия . . . . .	41.839	9.650	8.620	1.159.792
Африка . . . . .	29.841	7.400	8.000	153.600
Северная Аме- рика . . . . .	24.259	5.950	9.300	181.440
Южная Америка	18.280	5.100	7.500	89.880
Антарктида . . .	св. 14.000	—	—	—
Европа . . . . .	11.609	3.860	5.560	531.391
Австралия и Океания . . . . .	8.963	4.100	3.200	10.884
Суша в целом .	ок. 149.000	—	—	ок. 2.127.000

## 6. ВАЖНЕЙШИЕ ГОРНЫЕ ВЕРШИНЫ

Название (В—вулкан)	Высо- та над уровнем моря в м	Горная система	Местонахо- ждение
Эверест . . . . .	8.880	Гималаи	Тибет (Китай)
Годуин Остен (Дапсанг) . . . .	8.620	Каракорум	Индия
Кинчинджунга . .	8.580	Гималаи	Индия и Непал
Давлагири . . . .	8.180	,	Непал
Тирадж-Мир . . .	7.750	Гиндукуш	Индия
Пик Сталина . . .	7.495	Памир (хребет Академии наук)	СССР
Гауризанкар . . .	7.150	Гималаи	Непал
Пик Левина . . . .	7.127	Памир (Заалай- ский хребет)	СССР
Аконкагуа . . . .	7.040	Анды	Аргентина
Хан Тенгри . . . .	6.995	Тянь-Шань	СССР
Ильямпу . . . . .	6.617	Восточные Кор- дильеры	Боливия
Чимборасо . . . .	6.310	Анды	Эквадор
Мак Кинлей . . . .	6.187	Аляскинский хребет	Аляска (США)
Мисти (В) . . . . .	6.100	Анды	Перу

Название (В—вулкан)	Высо- та над уровнем моря в м	Горная система	Местонахо- ждение
Кибо . . . . .	6.010	Килиманджаро	Танганьика
Котопахи (В) . .	6.000	Анды	Эквадор
Демавенд (В) . .	5.670	Эльбурс	Иран
Орисаба (В) . .	5.700	—	Мексика
Эльбрус . . . . .	5.630	Кавказ	СССР
Попокатепетль (В) . . . . .	5.452	—	Мексика
Кения . . . . .	5.195	—	Кения
Арагат . . . . .	5.156	Армянское нагорье	Турция
Назбек . . . . .	5.043	Кавказ	СССР
Монблан . . . . .	4.810	Центральные Альпы	Франция — Италия
Ключевская сопка . . . . .	4.778	Камчатские горы	СССР
Эребус (В) . . .	4.023	—	Антарктида
Фудзияма . . . .	3.778	—	Япония
Этна (В) . . . . .	3.274	Сицилия	Италия
Костюшко . . . .	2.234	Австралийские Альпы	Австралий- ский Союз
Народная . . . .	1.885	Урал	СССР
Везувий . . . . .	1.186	—	Италия

## 7. ВАЖНЕЙШИЕ РЕКИ

Название	Длина в км	Площадь бассейна в тыс. км <sup>2</sup>	Куда впадает	Местонахо- ждение
Миссисипи (с Миссури) . . . . .	7.330	3.275	Мексиканский залив	Северная Америка
Нил (с Кагерой) . . . . .	6.500	2.800	Средиземное море	Африка
Амазонка . . . . .	5.500	7.050	Атлантический океан	Южная Америка
Янцзыцзян . . . . .	5.200	1.175	Восточно-Китайское море	Азия
Ла Плата (с Параной) . . . . .	4.700	3.104	Атлантический океан	Южная Америка
Конго . . . . .	4.600	3.690	Атлантический океан	Африка
Меконг . . . . .	4.500	810	Южно-Китайское море	Азия
Амур (с Шилкой и Ононом) . . . . .	4.354	1.843	Татарский пролив	Азия
Лена . . . . .	4.264	2.418	Море Лаптевых	Азия
Нигер . . . . .	4.160	2.092	Гвинейский залив	Африка
Хуанхэ . . . . .	4.100	980	Желтое море	Азия
Макензи (с Пис-Ривер) . . . . .	4.046	1.766	Море Бофорта	Северная Америка
Обь (с Катунью) . . . . .	4.016	2.425	Карское море	Азия
Енисей . . . . .	3.807	2.707	Карское море	Азия
Юкон . . . . .	3.700	855	Берингово море	Северная Америка
Волга . . . . .	3.688	1.380	Каспийское море	Европа

Название	Длина в км	Площадь бассейна в тыс. км <sup>2</sup>	Куда впадает	Местонахо- ждение
Муррей (с Дарлингтон)	3.490	910	Индийский океан	Австралия
Св. Лаврентия	3.058	802	Залив св. Лаврентия	Северная Америка
Инд	3.180	960	Аравийское море	Азия
Иртыш	2.969	1.070	Обь	Азия
Брахмапутра	2.900	670	Бенгальский залив	Азия
Колорадо	2.900	590	Калифорнийский залив	Северная Америка
Дунай	2.850	816	Черное море	Европа

8. ВАСНЕЙШИЕ ОЗЕРА

Название	Площадь в тыс. км <sup>2</sup>	Местонахождение	
		Наибольшая глубина в м	Местонахождение
Каспийское море	424,3	975	Азия (СССР и Иран)
Верхнее	82,4	397	Северная Америка (США и Канада)
Виктория	68,0	80	Африка (Кения, Уганда и Танганьика)
Аральское море	63,8	68	Азия (СССР)
Гурон	59,6	229	Северная Америка (США и Канада)
Мичиган	58,0	281	Северная Америка (США)

Название	Площадь в тыс. км <sup>2</sup>	Наибольшая глубина в м	Местонахождение
Танганьика . . . . .	32, 9	1. 435	Африка (Танганьика, Родезия, Бельг. Конго)
Байкал . . . . .	31, 5	1. 741	Азия (СССР)
Ньса . . . . .	30, 8	706	Африка (Танганьика, Ньсаленд и Мозамбик)
Большое Медвежье	30, 2	137	Северная Америка (Канада)
Большое Невольничье . . . . .	28, 9	140	» » (США и Канада)
Эри . . . . .	25, 7	64	» » (Канада)
Виннипег . . . . .	24, 3	19	Африка (Франц. Экватор. Африка и Нигерия)
Чад . . . . .	22, 0	7	Северная Америка (США и Ка- нада)
Онтарио . . . . .	19, 5	236	Европа (СССР)
Ладожское . . . . .	18, 4	230	Азия (СССР)
Балхаш . . . . .	17, 3	26, 5	Европа (СССР)
Онежское . . . . .	9, 9	120	Африка (Абиссиния, Кения и Англо-Египет. Судан)
Рудольф . . . . .	8, 5	73	Северная Америка (Канада)
Атабаска . . . . .	7, 9	св. 60	Азия (СССР)
Никарагуа . . . . .	7, 7	70	Южная Америка (Боливия и Перу)
Таймыр . . . . .	7, 0	—	Азия (СССР)
Титикака . . . . .	6, 9	272	Азия (СССР)
Иссыл-Куль . . . . .	6, 2	702	

## 9. КРУПНЕЙШИЕ ОСТРОВА

Название	Пло- щадь в тыс. км <sup>2</sup>	Часть света	Государственная принадлежность
Гренландия . . .	2.176	Северная Америка	Дания
Новая Гвинея .	790	Австралия и Океания	Британская им- перия и Нидер- ландская Индия
Борнео . . . . .	734	Азия	То же
Мадагаскар . . .	590	Африка	Франция
Баффинова Земля	522	Северная Америка	Канада
Суматра . . . . .	440	Азия	Нидерландская Индия
Великобритания	230	Европа	Великобритания
Хонсю . . . . .	228	Азия	Япония
Виктория . . . . .	208	Северная Америка	Канада
Элсмир . . . . .	194	Северная Америка	Канада
Целебес . . . . .	179	Азия	Нидерландская Индия
Новая Зеландия (Южный остров)	150	Австралия и Океания	Новая Зеландия
Ява	126	Азия	Нидерландская Индия
Новая Зеландия (Северный ост- ров)	115	Австралия и Океания	Новая Зеландия
Куба . . . . .	114,5	Северная Америка	Куба
Ньюфаундленд .	109	Северная Америка	Британская им- перия
Лусон . . . . .	105,7	Азия	Филиппины
Исландия . . . . .	102,8	Европа	Исландия
Минданао . . . . .	95,6	Азия	Филиппины
Ирландия . . . . .	84	Европа	Британская им- перия
Новая Земля . .	82,6	Азия	СССР
в т. ч.: Север- ный остров .	48,2		
Юж. остров	33,2		

Название	Площадь в тыс. км <sup>2</sup>	Часть света	Государственная принадлежность
Хоккайдо . . . . .	77,9	Азия	Япония
Сахалин . . . . .	77	Азия	
	в т. ч.:		
	40,9		СССР
	36,1		Япония
Гаити . . . . .	76,5	Северная Америка	Гаити и Доминиканская республика
Тасмания . . . . .	67,9	Австралия и Океания	Австралийский Союз
Цейлон . . . . .	65,6	Азия	Британская империя

## 10. ВАЖНЕЙШИЕ ПРОЛИВЫ

Название	Ширина в км	Моря, соединяемые проливом
Баб-эль-Мандебский . . . . .	26	Красное море и Аденский залив
Бассов . . . . .	204	Тасманово море и Индийский океан
Бельт Большой . . . . .	16	Балтийское и Северное моря
Бельт Малый . . . . .	0,6	Балтийское и Северное моря
Берингов . . . . .	85	Берингово и Чукотское моря
Босфор . . . . .	0,7	Черное и Мраморное моря
Вилькицкого . . . . .	56	Море Лаптевых и Карское море
Гибралтарский . . . . .	14	Средиземное море и Атлантический океан
Гудзонов . . . . .	59	Гудзонов залив и Атлантический океан
Дарданеллы . . . . .	1,3	Мраморное и Эгейское моря
Зондский . . . . .	50	Яванское море и Индийский океан
Карские Ворота . . . . .	49	Баренцево и Карское моря



Название	Ширина в км	Моря, соединяемые проливом
Керченский . . .	4,3	Черное и Азовское моря
Корейский . . .	140	Восточно-Китайское и Японское моря
Кука . . . . .	26	Тасманово море и Тихий океан
Лаперузов . . .	43	Охотское и Японское моря
Магелланов . . .	4	Атлантический и Тихий океаны
Малаккский . . .	36	Андаманское и Южно-Китайское моря
Маточкин Шар .	0,6	Баренцово и Карское моря
Мессинский . . .	3,5	В Средиземном море
Па-де-Кале . . .	32	Северное море и Атлантический океан
Северный . . . .	20	Ирландское море и Атлантический океан
Симоносеки . . .	0,6	Японское и Японское Внутреннее моря
Татарский . . . .	7,4	Охотское и Японское моря
Торресов . . . .	150	Коралловое и Арафурское моря
Формозский . . .	136	Восточно-Китайское и Южно-Китайское моря
Цусимский . . .	46	Восточно-Китайское и Японское моря
Эресун . . . . .	3,7	Балтийское и Северное моря
Югорский Шар .	2,8	Баренцово и Карское моря

## 11. ВАЖНЕЙШИЕ ПЕРЕШЕЙКИ

Название	Ширина в наиболее узком месте в км	Местонахождение
Перекопский . .	7	СССР
Панамский . . . .	75	Панама
Суэцкий . . . . .	160	Египет
Коринфский . . .	6,3	Греция
Кра . . . . .	64	Таи
Дарьенский . . .	40	Панама
Техуантепекский	200	Мексика

## 12. ВАЖНЕЙШИЕ КАНАЛЫ

Название	Длина в км	Сред- няя глуби- на в м	Средняя ширина по по- верхно- сти в м	Местона- хождение	Соединяемые каналом бас- сейны	Годы строи- тельства
Беломорско- Балтийский им. Сталина	227	—	—	СССР	Белое и Балтий- ское моря	1931—1933
Москва— Волга . . .	128	5,5	85,5	СССР	Волга—Москва- река	1932—1937
Суэцкий . . .	165,8	10,5	80—135	Египет	Средиземное и Красное моря	1859—1869
Панамский .	81,1	12,5	91—305	Панама	Тихий и Атлан- тический океаны	1882—1915
Кильский . .	98,0	11,3	102	Германия	Северное и Бал- тийское моря	1887—1895
Коринфский .	6,3	8,0	24,6	Греция	Ионическое и Эгейское моря	1881—1893

## II. ДОБЫЧА ВАЖНЕЙШИХ ПОЛЕЗНЫХ ИСКОПАЕМЫХ В ЗАРУБЕЖНЫХ СТРАНАХ <sup>1</sup>

### 1. ДОБЫЧА НЕФТИ

Страны	1937 г.	1938 г.	1939 г.	1940 г.	1941 г.
	в млн. т				
Все зарубежные страны . . . . .	252,0	244,7	255,3	—	—
В т. ч.:					
США . . . . .	172,9	164,3	171,0	188,0	192,0
Венесуэла . . . . .	27,7	28,1	30,5	25,8	31,1
Иран . . . . .	10,3	10,4	10,4	11,1	10,8
Мексика . . . . .	7,2	5,9	6,5	5,5	5,7
Нидерландская					
Индия . . . . .	7,3	7,4	7,9	8,4	—
Румыния . . . . .	7,1	6,6	6,2	6,1	5,6
Ирак . . . . .	4,3	4,4	4,1	3,8	2,1
Колумбия . . . . .	2,8	3,0	3,3	3,5	3,4
Тринидад . . . . .	2,2	2,5	2,7	2,75	2,9
Аргентина . . . . .	2,3	2,4	2,6	2,75	3,0
Перу . . . . .	2,3	2,1	1,8	1,9	1,75
Германия . . . . .	0,45	0,55	0,65	—	—
Япония <sup>2</sup> . . . . .	0,35	0,36	0,38	—	—

<sup>1</sup> Данные до 1939 г., а в ряде случаев и за 1939 г. взяты по последнему Ежегоднику Лиги Наций за 1939/40 г.: более поздние (предварительные) данные, отделенные жирной чертой, — по прочим справочным изданиям и периодическим журналам. <sup>2</sup> Включая Тайван.

## 2. ДОБЫЧА КАМЕННОГО УГЛЯ

Страны	1937 г.	1938 г.	1939 г.	1940 г.
	в млн. т			
Все зарубежные страны . . . . .	1.186,6	1.087,1	—	—
В т. ч.:				
США . . . . .	451,2	354,5	399,0	456,7
Великобритания . . . . .	244,3	230,7	236,7	—
Германия . . . . .	184,5	186,2	200,0	—
Япония . . . . .	45,3	53,0 <sup>1</sup>	—	—
Франция . . . . .	44,3	46,5	47,6	—
Польша . . . . .	36,2	38,1	—	—
Бельгия . . . . .	29,9	29,6	29,8	25,6
Индия . . . . .	25,4	28,8	28,2	—
Южно-Африканский Союз . . . . .	15,5	18,6	19,5	—
Китай . . . . .	ок. 30	—	—	—
в т. ч. Маньчжурия . . . . .	14,1	—	—	—
Чехословакия . . . . .	17,0	13,8	—	—
Нидерланды . . . . .	14,3	13,5	12,9	—
Австралийский Союз . . . . .	12,3	11,9	—	—
Канада . . . . .	11,0	9,8	11,0	11,8

<sup>1</sup> Включая Корею и Тайван.

## 3. ДОБЫЧА БУРОГО УГЛЯ

Страны	1937 г.	1938 г.	1939 г.
	в млн. т		
Все зарубежные страны . . . . .	233,1	240,4	—
В т. ч.:			
Германия . . . . .	184,7	195,0	—
Чехословакия . . . . .	18,0	13,0	—
Венгрия . . . . .	8,1	8,3	9,5
Югославия . . . . .	4,6	5,3	5,6
Австралийский Союз . . . . .	3,4	3,7	—
Австрия . . . . .	3,2	3,5	—
Канада . . . . .	3,4	3,2	3,1
Румыния . . . . .	1,9	2,1	2,2

#### 4. ДОБЫЧА ЖЕЛЕЗА

Страны	1937 г.	1938 г.	1939 г.
	в тыс. т (по содержанию металла в руде)		
Все зарубежные страны . . . . .	81.400	60.400	—
В т. ч.:			
США . . . . .	37.290	14.630	ок. 26.000
Франция . . . . .	11.520	10.100	—
Швеция . . . . .	9.136	8.411	—
Великобритания . . . . .	4.333	3.615	—
Люксембург . . . . .	2.240	1.507	—
Индия . . . . .	1.870	1.790	—
Германия . . . . .	2.759	3.100	—
Алжир . . . . .	1.260	1.640	—
Австралийский Союз . . . . .	1.255	1.509	—
Британская Малайя . . . . .	1.077	1.030	1.260
Япония . . . . .	470 <sup>1</sup>	—	—

<sup>1</sup> 1936 г.

#### 5. ДОБЫЧА МАРГАНЦА

Страны	1937 г.	1938 г.	1939 г.
	в тыс. т (по содержанию металла в руде)		
Все зарубежные страны . . . . .	1.770,0	—	—
В т. ч.:			
Индия . . . . .	534,0	492,0	—
Золотой Берег <sup>1</sup> . . . . .	280,0	172,0	—
Южно-Африканский Союз . . . . .	268,8	238,6	175,3
Бразилия . . . . .	115,0	100,0	—

<sup>1</sup> Экспорт.

## 6. ДОБЫЧА МЕДИ

Страны	1937 г.	1938 г.	1939 г.	1940 г.
	в тыс. т (по содержанию металла в руде)			
Все зарубежные страны . . . . .	2.233,5	1.933,0	—	—
В т. ч.:				
США . . . . .	763,8	506,0	655,6	797
Чили . . . . .	413,3	351,5	339,2	352 <sup>1</sup>
Канада . . . . .	240,4	259,1	275,8	—
Северная Родезия . . . . .	249,8	254,9	—	—
Бельгийское Конго . . . . .	150,6	123,9	121,5	—
Япония . . . . .	75,9	77,0	77,0	—
Мексика . . . . .	46,1	41,9	44,4	38
Германия . . . . .	30,4	30,0	30,0	—

<sup>1</sup> В 1941 г. добыча меди в Чили составила 454 тыс. т.

## 7. ДОБЫЧА ЦИНКА

Страны	1937 г.	1938 г.	1939 г.
	в тыс. т (по содержанию металла в руде)		
Все зарубежные страны . . . . .	1.800,0	1.797,0	—
В т. ч.:			
США . . . . .	563,2	468,7	522,1
Австралийский Союз . . . . .	206,7	223,3	—
Канада . . . . .	168,0	173,0	179,0
Германия . . . . .	165,6	220,0 <sup>1</sup>	—
Мексика . . . . .	154,6	172,2	134,2
Италия . . . . .	80,0	88,0	—
Польша . . . . .	72,0	70,0	—
Нью-Фаундленд . . . . .	64,2	66,9	—
Бирма . . . . .	59,5	55,8	—
Япония . . . . .	20,0	22,0	—

<sup>1</sup> Включая добычу в Австрии (в 1937 г. 3 тыс. т).

## 8. ДОБЫЧА СВИНЦА

Страны	1937 г.	1938 г.	1939 г.
	в тыс. т (по содержанию металла в руде)		
Все зарубежные страны . . . . .	1.642	1.723	—
В т. ч.:			
США . . . . .	421,7	335,4	371,9
Мексика . . . . .	218,1	282,4	219,5
Австралийский Союз . . . . .	250,0	278,8	—
Канада . . . . .	186,9	190,0	176,2
Бирма . . . . .	92,7	89,0	—
Германия . . . . .	78,9	96,0 <sup>1</sup>	—
Югославия . . . . .	71,0	77,7	69,0
Перу . . . . .	42,0	58,0	45,0
Италия . . . . .	35,0	40,0	—
Великобритания . . . . .	26,8	30,2	—
Япония . . . . .	10,2	12,2	—

<sup>1</sup> Включая добычу в Австрии (в 1937 г. 8,7 тыс. т).

## 9. ДОБЫЧА ОЛОВА

Страны	1937 г.	1938 г.	1939 г.	1940 г.
	в тыс. т (по содержанию металла в руде)			
Все зарубежные страны . . . . .	211,0	164,0	180,0	235,8
В т. ч.:				
Британская Малайя . . . . .	79,2	43,8	54,0	86,3
Нидерландская Индия . . . . .	39,8	27,7	28,2	44,7
Боливия . . . . .	25,5	25,9	27,6	38,6
Таи . . . . .	16,0	14,9	17,3	17,3
Китай . . . . .	11,3	11,8	11,0	6,1
Нигерия . . . . .	11,0	9,1	11,0	12,2

## 10. ДОБЫЧА НИКЕЛЯ

Страны	1937 г.	1938 г.	1939 г.	1940 г.
	в тыс. т (по содержанию металла в руде)			
Все зарубежные страны . . . . .	111,7	107,5	—	—
В т. ч.:				
Канада . . . . .	102,0	95,6	102,6	120
Новая Каледония . . . . .	6,0	7 3	—	—

## 11. ДОБЫЧА БОКСИТОВ

Страны	1937 г.	1938 г.	1939 г.	1940 г.
	в тыс. т			
Франция . . . . .	690,9	683,4	800	700
Венгрия . . . . .	532,7	540,7	495,8	700
США . . . . .	427,0	316,4	381,3	446 <sup>1</sup>
Суринам . . . . .	392,4	377,2	512	615
Британская Гвиана . . . . .	366,7	572,1	484	700
Югославия . . . . .	354,2	406,4	314,4	150
Италия . . . . .	386,5	360,8	484,0	530
Нидерландская Индия . . . . .	199,0	245,4	231	274

<sup>1</sup> В 1941 году добыча бокситов в США составила 818 тыс. т.



## 12. ДОБЫЧА ВОЛЬФРАМА

Страны	1937 г.	1938 г.	1939 г.
	в т (по содержанию WO <sub>3</sub> )		
Все зарубежные страны . . . . .	22.315	21.327	—
В т. ч.:			
Китай <sup>1</sup> . . . . .	10.737	8.033	6.948
Бирма . . . . .	3.301	3.529	—
США . . . . .	1.905	1.657	2.333
Португалия . . . . .	1.243	1.687	2.400
Боливия . . . . .	1.081	1.518	2.001

<sup>1</sup> Экспорт.

## 13. ДОБЫЧА ХРОМА

Страны	1937 г.	1938 г.	1939 г.
	в тыс. т (по содержанию окиси хрома Cr <sub>2</sub> O <sub>3</sub> в руде)		
Все зарубежные страны . . . . .	497,0	427,2	—
В т. ч.:			
Южная Родезия . . . . .	135,0	91,1	68,0
Турция . . . . .	96,0	107,0	97,0
Южно-Африканский Союз . . . . .	75,5	79,5	72,6
Филиппины . . . . .	34,5	18,3	—
Югославия . . . . .	28,4	28,0	21,0
Новая Каледония . . . . .	24,0	26,0	—
Индия . . . . .	31,0	22,0	—

### 14. ДОБЫЧА МОЛИБДЕНА

Страны	1937 г.	1938 г.	1939 г.	1940 г.
	в т (по содержанию металла в руде)			
Все зарубежные страны . . . . .	14.620	16.350	-	-
В т. ч.:				
США . . . . .	13.344	15.103	13.755	15.564
Мексика . . . . .	629	483	523	310
Норвегия . . . . .	344	462	423	-
Перу . . . . .	50	92	180	-

### 15. ДОБЫЧА ВАНАДИЯ

Страны	1937 г.	1938 г.	1939 г.	1940 г.
	в т (по содержанию металла в руде)			
Все зарубежные страны . . . . .	1.947	2.677	3.100	-
В т. ч.:				
Перу . . . . .	588	833	1.150	1.254
Юго-Западная Африка . . . . .	592	558	515	428
США . . . . .	493	732	900	948 <sup>1</sup>
Северная Родезия . . . . .	236	374	387	-
Мексика . . . . .	38	180	148	57

<sup>1</sup> Добыча ванадия в США в 1941 году составила 1.700 т.

## 16. ДОБЫЧА ЗОЛОТА

Страны	1937 г.	1938 г.	1939 г.
	в тыс. кг (по содержанию чистого золота в руде)		
Все зарубежные страны . . . . .	925,9	999,7	1.069,3
В т. ч.:			
Южно-Африканский Союз . . . . .	365,0	378,3	398,8
США . . . . .	128,1	132,7	143,2
Канада . . . . .	127,4	147,0	158,5
Австралийский Союз . . . . .	42,9	49,5	51,1
Мексика . . . . .	26,3	28,7	26,2
Корея . . . . .	26,4	32,7	—
Филиппины . . . . .	22,3	28,1	32,0
Япония . . . . .	22,5	23,0	26,0

## 17. ДОБЫЧА СЕРЕБРА

Страны	1937 г.	1938 г.	1939 г.
	в т (по содержанию серебра в руде)		
Все зарубежные страны . . . . .	8.300	7.950	7.800
В т. ч.:			
Мексика . . . . .	2.633,9	2.517,9	2.359,8
США . . . . .	2.221,0	1.919,3	1.984,9
Канада . . . . .	714,7	689,2	720,4
Перу . . . . .	542,9	635,3	584,8
Австралийский Союз . . . . .	437,3	483,7	—
Япония . . . . .	310,0	310,0	—
Германия . . . . .	210,7	—	—

### III. ВЫПЛАВКА ВАЖНЕЙШИХ МЕТАЛЛОВ В ЗАРУБЕЖНЫХ СТРАНАХ <sup>1</sup>

#### 1. ВЫПЛАВКА ЧУГУНА И ФЕРРОСПЛАВОВ

Страны	1937 г.	1938 г.	1939 г.	1940 г.
	в тыс. т			
Все зарубежные страны . . . . .	89.613	67.700	86.400	—
В т. ч.:				
США . . . . .	37.723	19.468	32.366	43.026 <sup>2</sup>
Германия . . . . .	15.960	18.595 <sup>2</sup>	—	—
Великобритания . . . . .	8.629	6.870	8.329	8.435 <sup>3</sup>
Франция . . . . .	7.916	6.049	7.951	4.675
Бельгия . . . . .	3.804	2.426	3.068	1.788
Япония . . . . .	2.635	—	3.373	3.050
Люксембург . . . . .	2.512	1.551	1.778	—
Чехословакия . . . . .	1.675	1.234	—	2.015
Индия . . . . .	1.655	1.596	1.785	1.310 <sup>3</sup>
Канада . . . . .	997	774	845	900
Италия . . . . .	874	929	965	—

<sup>1</sup> Данные до 1939 г., а в ряде случаев и за 1939 г. взяты по последнему Ежегоднику Лиги Наций за 1939/40 г.; более поздние (предварительные) данные, отделенные жирной чертой, — по прочим справочным изданиям и периодическим журналам.

<sup>2</sup> Включая выплавку в Австрии (в 1937 г. 388 тыс. т).

<sup>3</sup> Выплавка чугуна и ферросплавов в 1941 г. составила 50.701 тыс. т в США, 8.600 тыс. т в Великобритании и 1.545 тыс. т в Канаде.

## 2. ВЫПЛАВКА СТАЛИ

Страны	1937 г.	1938 г.	1939 г.	1940 г.
	в тыс. т			
Все зарубежные страны . . . . .	117.270	91.000	117.200	—
В т. ч.:				
США . . . . .	51.380	28.805	47.898	60.780 <sup>5</sup>
Германия . . . . .	19.356	23.208 <sup>2</sup>	ок. 27.000 <sup>3</sup>	ок. 26.000
Великобритания	13.192	10.565	13.730	13.700 <sup>5</sup>
Франция . . . . .	7.920	6.174	8.536	5.588
Япония . . . . .	5.811 <sup>1</sup>	—	6.200 <sup>4</sup>	7.100
Бельгия . . . . .	3.863	2.279	3.111	1.896
Люксембург . . . . .	2.510	1.437	1.829	—
Чехословакия . . . . .	2.315	1.761	—	—
Италия . . . . .	2.099	2.307	2.374	2.540
Польша . . . . .	1.467	1.542	—	—
Канада . . . . .	1.425	1.174	1.407	2.040 <sup>5</sup>
Швеция . . . . .	1.106	972	1.200	914

<sup>1</sup> Включая Корею.

<sup>2</sup> Включая выплавку в Австрии (в 1937 г. 657 тыс. т).

<sup>3</sup> Включая выплавку на заводах Чехословакии и Польши.

<sup>4</sup> Включая Маньчжурию и Корею.

<sup>5</sup> Выплавка стали в 1941 г. составила по США 75,2 млн. т (83 млн. малых американских тонн), по Великобритании — 14 млн. т, по Канаде — 2,4 млн. т.

### 3. ВЫПЛАВКА МЕДИ

Страны	1937 г.	1938 г.	1939 г.	1940 г.
	в тыс. т			
Все зарубежные страны . . . . .	2.247,5	1.932,0	2.093,0	—
В т. ч.:				
США . . . . .	820,3	570,8	710,0	922 <sup>2</sup>
Чили . . . . .	396,4	338,3	325,4	334
Канада . . . . .	210,0	215,7	229,4	280
Северная Родезия . . . . .	211,5	216,4	215,1	230
Бельгийское Конго . . . . .	150,6	123,9	121,5	113
Япония . . . . .	87,6	100,0	105,0	—
Германия . . . . .	65,4	68,8 <sup>1</sup>	66,0 <sup>1</sup>	—

<sup>1</sup> Включая выплавку в Австрии (в 1937 г. 2,1 тыс. т).

<sup>2</sup> В 1941 г. выплавка меди в США составила 1.046 тыс. т.

### 4. ВЫПЛАВКА ЦИНКА

Страны	1937 г.	1938 г.	1939 г.
	в тыс. т		
Все зарубежные страны . .	1.553,0	1.480,0	1.539,8
В т. ч.:			
США . . . . .	505,2	404,9	460,2 <sup>1</sup>
Бельгия . . . . .	217,8	201,7	185,7
Германия . . . . .	163,3	194,4	ок. 205
Канада . . . . .	143,8	156,0	159,3
Польша . . . . .	107,2	108,1	118
Австралийский Союз . . .	70,9	70,9	70,8
Великобритания . . . . .	63,0	56,0	50,4
Франция . . . . .	56,6	62,2	60,3
Япония . . . . .	46,0	50,0	55,0
Норвегия . . . . .	41,3	46,5	45,0
Италия . . . . .	38,0	33,6	33,6

<sup>1</sup> Выплавка цинка в США составила в 1940 г. 631 тыс. т, а в 1941 г. — 795 тыс. т.

## 5. ВЫПЛАВКА СВИНЦА

Страны	1937 г.	1938 г.	1939 г.
	в тыс. т		
Все зарубежные страны . .	1.615,0	1.595,0	—
В т. ч.:			
США . . . . .	423,9	348,1	439,1 <sup>2</sup>
Австралийский Союз . . . .	232,2	226,1	269
Мексика . . . . .	201,2	212,3	169,1
Канада . . . . .	181,2	181,9	172,9
Германия . . . . .	166,4	185,2 <sup>1</sup>	—
Бельгия . . . . .	84,8	88,0	96,0
Бирма . . . . .	78,9	81,4	78,6
Италия . . . . .	39,5	44,0	38,0
Франция . . . . .	38,2	43,6	—
Япония . . . . .	10,2	12,0	12,0

<sup>1</sup> Включая выплавку в Австрии (в 1937 г. 10,8 тыс. т).

<sup>2</sup> Выплавка свинца в США составила в 1940 г. 469 тыс. т, в 1941 г.—526 тыс. т.

## 6. ВЫПЛАВКА ОЛОВА

Страны	1937 г.	1938 г.	1939 г.	1940 г.
	в тыс. т			
Все зарубежные страны . . . . .	199,4	165,7	—	—
В т. ч.:				
Британская Малайя	96,9	64,8	82,9	87
Великобритания . .	34,3	36,8	37	—
Нидерланды . . . .	27,0	26,8	14,8	12
Нидерландская Индия <sup>1</sup> . . . . .	14,0	7,3	14,7	44
Китай . . . . .	11,3	11,4	10,6 <sup>1</sup>	—

<sup>1</sup> Экспорт.

## 7. ВЫПЛАВКА АЛЮМИНИЯ

Страны	1937 г.	1938 г.	1939 г.	1940 г.	1941 г.
	в тыс. т				
Все зарубежные страны . . . . .	448,4	536,4	604,0	—	—
В т. ч.:					
США . . . . .	132,8	130,1	148,4	187	290
Германия . . . . .	127,6	165,6 <sup>1</sup>	185,5 <sup>1</sup>	—	—
Канада . . . . .	41,7	66,0	75,0	110	180
Франция . . . . .	34,5	45,3	50,0	50	—
Норвегия . . . . .	23,0	29,0	32,0	15	ок. 40
Швейцария . . . . .	25,0	26,5	28,1	28	—
Италия . . . . .	22,9	25,8	28,0	40	ок. 50
Великобритания . . . . .	19,3	23,4	25,5	35	—
Япония . . . . .	14,0	20,0	23,0	35	—

<sup>1</sup> Включая выплавку в Австрии (в 1937 г. 4,4 тыс. т).





## IV. ПРОИЗВОДСТВО ВАЖНЕЙШИХ ПРОДУКТОВ СЕЛЬСКОГО ХОЗЯЙСТВА В ЗАРУБЕЖНЫХ СТРАНАХ<sup>1</sup>

### 1. ПРОДУКЦИЯ ПШЕНИЦЫ (в тыс. т)

Страны	1937 г.	1938 г.	1939 г.	1940 г.	1941 г.
Все зарубежные страны <sup>2</sup>	103.900	122.780	115.000	—	—
В т. ч.:					
США . . . . .	23.832	25.357	20.547	22.200	25.700
Канада . . . . .	4.905	9.798	13.326	15.000	8.200
Аргентина . . . . .	5.029	9.150	3.251	7.500	6.200
Австралийский Союз . . . . .	5.096	4.229	5.770	2.500	4.500
Индия . . . . .	9.908	10.937	10.093	—	—
Италия . . . . .	8.064	8.184	8.000	—	—
Франция . . . . .	7.017	9.801	7.800	—	—
Германия . . . . .	4.467	5.578	ок. 5.200	—	—
Румыния . . . . .	3.760	4.821	4.453	—	—
Турция . . . . .	3.696	4.248	4.608	—	—
Югославия . . . . .	2.347	3.030	2.876	—	—

<sup>1</sup> Данные до 1939 г., а в ряде случаев и за 1939 г. взяты по Ежегоднику Международного аграрного института за 1939/40 г. Более поздние (предварительные) данные, отделенные в таблицах жирной чертой, — по прочим справочным изданиям и периодическим журналам. Для стран Южного полушария соответствующие годы: 1937/38, 1938/39 и т. д.

<sup>2</sup> Без Китая, Ирака и Ирана; продукция Китая 17.000—23.000 тыс. т; Ирака—600 тыс. т; Ирана—2.000 тыс. т.

## 2. ПРОДУКЦИЯ ЯЧМЕНЯ (в тыс. т)

Страны	1937 г.	1938 г.	1939 г.	1940 г.	1941 г.
Все зарубежные страны <sup>1</sup> . . . . .	32.690	34.380	37.840	—	—
В т. ч.:					
США . . . . .	4.797	5.508	6.016	6.700	7.800
Германия . . . . .	3.638	4.248	ок. 4.000	—	—
Индия . . . . .	2.348	2.119	—	—	—
Канада . . . . .	1.810	2.226	2.246	2.200	2.500
Польша . . . . .	1.363	1.371	1.480	—	—
Турция . . . . .	2.196	2.409	2.295	—	—
Япония . . . . .	1.575	1.398	1.778	1.700	—
Корея . . . . .	1.461	1.112	1.239	—	—
Французское Ма- ронко . . . . .	826	1.086	2.128	—	—
Дания . . . . .	1.099	1.359	1.226	—	—
Испания . . . . .	—	738	1.408	1.400	1.700

<sup>1</sup> Без Китая, Ирана и Ирака; продукция Китая приближенно 6.000—8.000 тыс. т, Ирака—600—1.000 тыс. т, Ирана—700—800 тыс. т.

## 3. ПРОДУКЦИЯ РЖИ (в тыс. т)

Страны	1937 г.	1938 г.	1939 г.
Все зарубежные страны . . . . .	22.600	27.260	27.000
В т. ч.:			
Германия . . . . .	6.917	8.606	ок. 9.000
Польша . . . . .	5.638	7.253	7.630
Чехословакия . . . . .	1.485	1.906	—
США . . . . .	1.266	1.411	997

#### 4. ПРОДУКЦИЯ ОВСА (в тыс. т)

Страны	1937 г.	1938 г.	1939 г.	1940 г.	1941 г.
Все зарубежные страны <sup>1</sup> . . . . .	47.590	50.390	48.200	—	—
В т. ч.:					
США . . . . .	16.861	15.508	13.604	18.000	17.000
Германия . . . . .	5.918	6.366	6.300	—	—
Канада . . . . .	4.140	5.727	5.928	5.500	5.050
Франция . . . . .	4.347	5.457	—	—	—
Польша . . . . .	2.343	2.656	2.880	—	—

<sup>1</sup> Без Китая; продукция Китая приблизительно 850—900 тыс. т.

#### 5. ПРОДУКЦИЯ КУКУРУЗЫ (в тыс. т)

Страны	1937 г.	1938 г.	1939 г.	1940 г.	1941 г.
Все зарубежные страны <sup>1</sup> . . . . .	114.800	112.800	120.000	—	—
В т. ч.:					
США . . . . .	67.345	65.082	66.529	62.000	67.800
Бразилия . . . . .	6.021	—	—	—	—
Аргентина . . . . .	4.424	4.864	11.028	10.000	6.350
Румыния . . . . .	4.752	5.117	6.051	—	—
Югославия . . . . .	5.336	4.756	4.046	—	—
Италия . . . . .	3.396	2.940	—	—	—
Венгрия . . . . .	2.759	2.662	2.334	—	—

<sup>1</sup> Без Китая; продукция Китая приблизительно 5.500—6.500 тыс. т.

## 6. ПРОДУКЦИЯ РИСА (в тыс. т)

Страны	1937/38 г.	1938/39 г.	1939/40 г.
Все зарубежные страны <sup>1</sup>	93.900	91.100	ок. 91.000
В т. ч.:			
Индия . . . . .	40.830	36.336	38.532
Япония . . . . .	12.309	12.225	12.806
Бирма . . . . .	6.973	8.169	7.107
Индо-Китай Французский	6.308	7.133	—
Нидерландская Индия . .	6.257	6.137	—
Таи . . . . .	4.553	4.524	5.083

<sup>1</sup> Без Китая и Ирана; продукция Китая приблизительно 46.000—48.000 тыс. т, Ирана—400 тыс. т.

## 7. ПРОДУКЦИЯ СВЕКЛОВИЧНОГО САХАРА (в тыс. т)

Страны	1937/38 г.	1938/39 г.	1939/40 г.	1940/41 г.
Все зарубежные страны	7.769	7.370	8.120	—
В т. ч.:				
Германия . . . . .	1.990	ок. 1.800	ок. 1.900	—
США . . . . .	1.168	1.529	1.489	1.700
Франция . . . . .	872	752	930	—
Чехословакия . . . . .	680	461	ок. 470	—
Польша . . . . .	505	491	387	—

## 8. ПРОДУКЦИЯ ТРОСТНИКОВОГО САХАРА (в тыс. т)

Страны	1937/38 г.	1938/39 г.	1939/40 г.	1940/41 г.
Все зарубежные страны	17.260	17.300	17.420	—
В т. ч.:				
Индия . . . . .	3.290	2.500	2.770	—
Куба . . . . .	2.888	2.640	2.673	2.470
Нидерландская Индия .	1.375	1.560	1.550	1.600
Пуэрто-Рико . . .	924	731	944	820
Бразилия . . . . .	955	1.100	1.190	—
Филиппины . . . .	928	—	1.000	1.000
Япония <sup>1</sup> . . . . .	10.095	1.674	1.346	—

<sup>1</sup> Включая Тайван.

## 9. ПРОДУКЦИЯ ТАБАКА (в тыс. т)

Страны	1937 г.	1938 г.	1939 г.	1940 г.
Все зарубежные страны <sup>1</sup>	2 143	2.062	2.290	—
В т. ч.:				
США . . . . .	708,9	624,4	802,7	624,5
Индия . . . . .	504,0	513,1	495,8	—
Турция . . . . .	63,9	53,2	56,5	72,5
Бразилия . . . . .	79,3	80,0	—	—
Греция . . . . .	69,3	48,1	55,0	45
Япония . . . . .	63,9	62,6	82,0	—

<sup>1</sup> Без Китая, Ирана и некоторых других стран; продукция Китая приближенно 650—800 тыс. т, Ирана—14—16 тыс. т.

### 10. ПРОДУКЦИЯ КАУЧУКА-СЫРЦА (в тыс. т)

Страны	1937 г.	1938 г.	1939 г.	1940 г.	1941 г.
Все зарубежные страны . . . . .	1.233	944	1.058	—	—
В т. ч.:					
Британская Малайя	509	365	366	540	497
Нидерландская Индия . . . . .	454	325	378 <sup>1</sup>	536	590
Цейлон . . . . .	71	52	61	89	83
Индонезия Французский <sup>1</sup> . . . . .	45	58	69	—	—
Таи . . . . .	47	51	54	—	—

<sup>1</sup> Экспорт.

### 11. ПРОДУКЦИЯ ЧАЯ (в тыс. т)

Страны	1937 г.	1938 г.	1939 г.
Все зарубежные страны <sup>1</sup>	457,7	484,8	473,7
В т. ч.:			
Цейлон <sup>2</sup> . . . . .	96,7	106,9	103,5
Индия . . . . .	195,2	205,0	—
Нидерландская Индия . . . . .	74,5	81,3	83,8
Япония . . . . .	53,9	54,7	57,5

<sup>1</sup> Без Китая, продукция Китая приблизительно 300—500 тыс. т.

<sup>2</sup> Экспорт.

## 12. ПРОДУКЦИЯ КОФЕ (в тыс. т)

Страны	1937/38 г.	1938/39 г.	1939/40 г.	1940/41 г.
Все зарубежные страны .	2.285	2.237	2.200	—
В т. ч.:				
Бразилия . . . . .	1.349	1.326	1.250	ок. 800
Колумбия . . . . .	267,8	265	267	—
Нидерланд- ская Индия . . . . .	132	107,3	107,1	—

## 13. ПРОДУКЦИЯ ШЕРСТИ ОВЕЧЬЕЙ (в тыс. т)

Страны	1937 г.	1938 г.	1939 г.	1940 г.
Все зарубежные страны	1.654,5	1.673,6	—	—
В т. ч.:				
Австралийский Союз . . . . .	464,2	446,8	515,0	464,0
США . . . . .	206,3	207,6	210,1	—
Аргентина . . . . .	176,4	178,7	180,0	—
Новая Зеландия . . . . .	134,6	148,6	145,0	151,0
Южно-Африканский Союз . . . . .	109,8	119,7	125,0	137,5
Уругвай . . . . .	48,5	51,7	55,0	—
Великбритания . . . . .	48,5	50,3	50,0	50,0
Индия . . . . .	45,0	45,0	45,0	45,0

#### 14. ПРОДУКЦИЯ ХЛОПКА (в тыс. т)

Страны	1937/38 г.	1938/39 г.	1939/40 г.	1940/41 г.	1941/42 г.
Все зарубежные страны .	7.420	5.370	5.310	—	—
В т. ч.:					
США . . . . .	4.107,6	2.589,7	2.562,1	2.680	2.380
Индия . . . . .	1.038,2	915,3	907,2	1.080	970
Бразилия . . . . .	449,8	431,5	456,4	550	550
Египет . . . . .	494,6	374,7	390,5	415	365

#### 15. ПРОДУКЦИЯ ЛЬНА (в тыс. т)

Страны	1937 г.	1938 г.	1939 г.
Все зарубежные страны <sup>1</sup>	249	260	270
В т. ч.:			
Бельгия . . . . .	23,8	35,4	46,7
Франция . . . . .	18,9	23,8	—
Польша . . . . .	38,1	39,6	—
Германия . . . . .	33,9	29,2	—

<sup>1</sup> До 1940 г. включая Латвию и Литву, продукция льна в которых составила в 1939 г. в Латвии 24,1 тыс. т, в Литве—ок. 26 тыс. т.



### 16. ПРОДУКЦИЯ ДЖУТА (в тыс. т)

Страны	1937 г.	1938 г.	1939 г.
Все зарубежные страны	1.580	1.248	1.760
В т. ч.:			
Индия . . . . .	1.570	1.237	1.748

### 17. ПРОДУКЦИЯ ПЕНЬКИ (в тыс. т)

Страны	1937 г.	1938 г.	1939 г.	1940 г.
Все зарубежные страны . .	278	294	312	—
В т. ч.:				
Италия . . . . .	112,1	117,0	—	—
Югославия . . . . .	49,9	55,4	53,5	45
Румыния . . . . .	27,0	30,3	38,9	18,7

#### *Продукция манильской пеньки (в тыс. т)*

Филиппины . . . . .	200,6	164,9	—	—
---------------------	-------	-------	---	---

### 18. ПРОДУКЦИЯ ШЕЛКА-СЫРЦА (в т)

Страны	1937 г.	1938 г.	1939 г.
Все зарубежные страны . . .	52.682	48.200	ок. 50.000
В т. ч.:			
Япония . . . . .	41.875	39.325	—
Китай <sup>1</sup> . . . . .	4.905	3.950	ок. 5.400
Италия . . . . .	3.166	2.000	2.800
Корея . . . . .	1.810	1.770	1.600

<sup>1</sup> Экспорт.

### 19. ПРОДУКЦИЯ МАСЛА КОРОВЬЕГО (в тыс. т)

Страны	1937 г.	1938 г.	1939 г.
США . . . . .	967,2	1.041,8	1.023,9
Германия . . . . .	516,0	507,3	—
Австралийский Союз . . . . .	178,9	195,1	208
Франция . . . . .	207,7	—	—
Дания . . . . .	183,4	189,4	179,0
Канада . . . . .	161,1	168,7	—
Новая Зеландия . . . . .	180	168	150
Нидерланды . . . . .	102,6	103	108,4



## V. СССР

Союз Советских Социалистических Республик—первое в мире социалистическое государство рабочих и крестьян, созданное в результате победоносной Великой Октябрьской социалистической революции. Территория СССР—22.054,4 тыс. км<sup>2</sup>. Население—ок. 193 млн. человек. Самый северный пункт территории СССР—мыс Челюскин—находится под 77°40′, а самый южный—близ Кушки—под 35°38′ северной широты.  $\frac{3}{4}$  территории расположены в Азии (Сибирь, Средняя Азия, Кавказ),  $\frac{1}{4}$ —в Европе.

### 1. ГЕОГРАФИЯ СССР

СССР занимает северо-восточную половину Европы, Северную и Среднюю Азию. Омывается морями трех океанов—Атлантического (Балтийским, Черным, Азовским), Северного Ледовитого (Баренцовым, Белым, Карским, морем Лаптевых, Восточно-Сибирским, Чукотским), Тихого (Беринговым, Охотским, Японским). Морская граница СССР вдвое длиннее сухопутной, наиболее длинна арктическая береговая линия, вдоль которой пролегает Северный Морской путь. Крупнейшие полуострова расположены на северном побережье—Кольский, Канин, Ямал, Таймыр, Чукотский; на востоке расположен один большой полуостров Камчатка, на юге—Крым. Острова также в основном лежат

в Арктике: Земля Франца Иосифа, Новая Земля, Северная Земля, Новосибирские острова и др.; на востоке—Сахалин. При протяжении с севера на юг на  $42^\circ$ , а с востока на запад на  $164^\circ$ , СССР отличается большим разнообразием природных условий. Северо-западная часть занята равнинами и низменностями: в Европейской части лежит Восточно-Европейская равнина, с пересекающими ее невысокими возвышенностями—Средне-Русской, Приволжской, Тиманским и Донецким кряжами; в Азиатской—Западно-Сибирская и Туранская низменности. Западно-Сибирская низменность отделена от Восточно-Европейской равнины Уралом, а от Туранской—Казахской складчатой страной. С юга и востока эти равнины и низменности окаймлены горами. Пояс гор начинается Карпатами, которые заходят в пределы СССР своими северо-восточными склонами, затем идут Крымские горы, Кавказ, Копет-Даг, Памир, Тянь-Шань, Тарбогатай, Алтай, Саяны и хребты Забайкалья и Восточной Сибири. Между Леной и Енисеем лежит обширное Средне-Сибирское плоскогорье.

Недра СССР содержат разнообразные богатства, широко используемые в социалистическом хозяйстве. Многие из этих богатств открыты лишь в годы Советской власти советскими исследователями. СССР занимает первое место в мире по запасам железной руды, нефти, каменного угля, торфа, обладает также богатыми месторождениями цветных и драгоценных металлов, апатитов, фосфоритов, каменной соли и др.

СССР имеет развитую речную сеть. Больше половины рек течет в моря Северного Ледовитого океана (Северная Двина, Печора, Обь, Енисей, Лена и др.); в Тихий океан впадает Амур; к бассейну Атлантического океана принадлежат реки, впадающие в Черное и Азовское моря (Дунай, Днестр, Днепр, Дон и др.) и в Балтийское море (Нева, Западная Двина и др.). В замкнутые Каспийское и Аральское моря впадают Волга, Урал, Аму-дарья, Сыр-дарья и др. Боль-

шинство рек имеет медленное и спокойное течение. Сближенность истоков главнейших рек Европейской части СССР создает возможность их объединения с помощью каналов в единую водную систему. Крупнейшие каналы СССР построены при Советской власти: Москва—Волга канал и Беломорско-Балтийский канал им. Сталина. СССР богат озерами. Крупнейшие соленые озера—Каспийское и Аральское—носят название морей. Большое скопление пресных озер наблюдается на северо-западе страны: Ладожское, Онежское, Иmandра, Топозеро, Чудское и др. В Восточной Сибири лежит самое глубокое на земле озеро—Байкал. Большой своей частью СССР лежит в умеренном поясе и лишь на севере входит в холодный арктический пояс. Огромное протяжение страны и разнообразие рельефа создают большое разнообразие и климатических условий. По климату, почвам и растительности в СССР выделяются следующие географические зоны: ледяная, или зона полярных пустынь, куда входят острова Арктики; тундровая, занимающая побережье Северного Ледовитого океана на материке и некоторые острова; лесная, охватывающая более 1/2 всего СССР; степная, развитая в Европейской части СССР и в Западной Сибири до Алтая; зона пустынь, охватывающая главным образом Средне-Азиатские республики; субтропическая—Южный берег Крыма и Черноморское побережье Кавказа.

## 2. СССР—СТРАНА СОЦИАЛИЗМА

Государственный строй СССР определен Конституцией СССР, принятой 5/XII 1936 г. VIII Чрезвычайным Всесоюзным Съездом Советов.

СССР—социалистическое государство рабочих и крестьян.

Политическую основу СССР составляют Советы депутатов трудящихся. Вся власть в СССР принадлежит трудящимся города и деревни в лице Советов депутатов тру-

дящихся. Экономическая основа СССР—социалистическая система хозяйства и социалистическая собственность на орудия и средства производства. Социалистическая собственность в СССР имеет либо форму государственной собственности (всенародное достояние), либо форму кооперативно-колхозной собственности (собственность отдельных колхозов, собственность кооперативных объединений). СССР—союзное государство, образованное на основе добровольного объединения равноправных советских социалистических республик: Российской Советской Федеративной Социалистической Республики, Украинской Советской Социалистической Республики, Белорусской Советской Социалистической Республики, Азербайджанской Советской Социалистической Республики, Грузинской Советской Социалистической Республики, Армянской Советской Социалистической Республики, Туркменской Советской Социалистической Республики, Узбекской Советской Социалистической Республики, Таджикской Советской Социалистической Республики, Казахской Советской Социалистической Республики, Киргизской Советской Социалистической Республики, Латвийской Советской Социалистической Республики, Литовской Советской Социалистической Республики, Эстонской Советской Социалистической Республики, Молдавской Советской Социалистической Республики, Карело-Финской Советской Социалистической Республики.

Суверенитет союзных республик ограничен лишь в пределах, указанных в ст. 14 Конституции СССР. Вне этих пределов каждая союзная республика осуществляет государственную власть самостоятельно. СССР охраняет суверенные права союзных республик. Каждая союзная республика имеет свою конституцию, учитывающую особенности республики и построенную в полном соответствии с Конституцией СССР. За каждой союзной республикой сохраняется право свободного выхода из СССР. Законы СССР имеют

одинаковую силу на территории всех союзных республик.

Для граждан СССР установлено единое союзное гражданство. Каждый гражданин союзной республики является одновременно и гражданином СССР. Коммунистическая партия и Советское правительство ликвидировали техническую, экономическую и культурную отсталость России, превратили ее в могучую индустриальную социалистическую державу. В СССР создана социалистическая система хозяйства. В 1925 г. XIV Съезд ВКП(б), по предложению тов. Сталина, принял программу индустриализации страны. На базе индустриализации осуществлена коллективизация крестьянских хозяйств и техническая реконструкция сельского хозяйства. Страна Советов к концу 2-й пятилетки по существу создала заново важнейшие отрасли тяжелой промышленности: черную и цветную металлургию, машиностроение, химию и др. По выплавке стали и чугуна СССР вышел на 2-е место в Европе. Были созданы и пущены в ход такие отрасли, как электрометаллургия, массовое производство качественных сталей, ферросплавов, сверхтвердых сплавов и др. Была, таким образом, создана основа для реконструкции машиностроительной промышленности, для полного и непрерывного обеспечения необходимыми материалами и оборудованием оборонной промышленности. Мощное развитие машиностроения обеспечило СССР уже в 1937 г. первое место в Европе по выпуску машинного оборудования. Производство автомобилей, авиамоторов, станков, тракторов, самолетов, танков, военного снаряжения обеспечило высокую боеспособность Красной армии и Военно-Морского флота. Заново созданная химическая промышленность увеличилась за две сталинские пятилетки в 18 раз (по валовой продукции). Нужды оборонной промышленности в различных химических материалах ныне обеспечены продукцией советских предприятий.

В период первых двух пятилеток были осуществлены крупнейшие изменения в географическом размещении промышленности. Восточные районы, в частности, заняли в хозяйстве СССР одно из важнейших мест. Огромное развитие получил Кузнецкий угольный бассейн—в 1937 г. он дал 17,8 млн. *т* угля (в 1913 г.—всего 799 тыс. *т*). Здесь же, в Кузбассе, как и на Урале, создана первоклассная металлургическая база. Производство чугуна на предприятиях Урала и Сибири в 1937 г. достигло 4,1 млн. *т* (в 1913 г.—только 912 тыс.). Быстро увеличивают добычу нефтяные предприятия в районах «Второго Баку», Дальнего Востока, Средней Азии. Крупнейшие машиностроительные и химические заводы построены на Урале, в Средней Азии, в Сибири, на Дальнем Востоке.

Уже в итоге выполнения первого пятилетнего плана в нашей стране был создан «незыблемый фундамент социалистической экономики—первоклассная тяжелая социалистическая индустрия и коллективное и механизированное земледелие, уничтожена безработица, уничтожена эксплуатация человека человеком, созданы условия для непрерывного улучшения материального и культурного положения трудящихся нашей страны» [Краткий курс истории ВКП(б), стр. 314].

К концу второй пятилетки коллективизация сельского хозяйства уже была завершена. В колхозах находилось 18,5 млн. крестьянских дворов, что составляло 93% крестьянских дворов, а посевные площади колхозов составляли 99% всех крестьянских посевов. В СССР создано социалистическое, самое крупное в мире сельскохозяйственное производство, способное снабжать промышленность и Красную армию, весь советский народ необходимыми продуктами и сырьем.

Вся грандиозная работа по социалистическому строительству осуществлена народами СССР под руководством большевистской партии Ленина—Сталина. За эти годы



великого строительства выращены многомиллионные кадры советских специалистов, квалифицированных рабочих, передовых колхозников, овладевших передовой техникой, способных двигать производство вперед. Дух новаторства, смелого продвижения вперед, изобретательства, не считаясь с устоявшимися традициями, с принятыми нормами, стал характерным для передового отряда советских ученых, инженеров, рабочих, колхозников, военных командиров и бойцов Красной армии.

Это стало возможным потому, что социалистическое переустройство народного хозяйства сопровождалось громадным подъемом культуры многомиллионных масс трудящихся, культурной революцией; борьба за социализм пробудила в рабочем классе, в крестьянстве, в советской интеллигенции громадный энтузиазм и неистощимые источники инициативы, самоотверженности, упорства в разрешении великих задач, поставленных перед страной партией Ленина—Сталина.

В СССР зародились и развились новые, социалистические формы труда—коммунистические субботники, социалистическое соревнование, ударничество и, наконец, замечательное народное движение современности—стахановское движение, охватившее все предприятия, все колхозы нашей страны.

Страна социализма стала страной всеобщей грамотности, всеобщего обязательного обучения, покрылась громадной сетью курсов и школ технического обучения, массовых библиотек, клубов, изб-читален, кино, радиоустановок, театров, музеев. Вместо 8 млн. школьников, обучавшихся в школах царской России в 1914 г., в СССР в 1938/39 г. было 34,2 млн. учащихся в советских школах. На 1.000 жителей в 1914 г. учащихся всех учебных заведений было только 58, а в 1938/39 г.—200 человек. Высшим образованием, доступным прежде, как правило, только выходцам из зажиточных слоев населения, за

годы социалистического строительства овладели миллионы трудящихся. В 1938/39 г. в 708 высших учебных заведениях СССР было 602,9 тыс. студентов, а в 1914 г. было всего 91 высшее учебное заведение и в них 112 тыс. учащихся. Многочисленные народы СССР получили возможность на родном языке обучать детей в школах, печатать книги, газеты, развивать свою литературу, искусство, музыку, народное творчество. Выражением и закреплением огромных достижений советского народа явилась великая Сталинская Конституция, принятая VIII Чрезвычайным Съездом Советов СССР. В период третьей пятилетки страна боролась за то, чтобы завершить построение социалистического общества в СССР, за дальнейшее развитие производительных сил страны, которое выдвинуло бы СССР в экономическом отношении на первое место среди передовых стран мира, за то, чтобы еще больше поднять материальное благосостояние трудящихся и сделать Советский Союз неприступной крепостью.

СССР—многонациональное социалистическое государство, прочности которого может позавидовать любое национальное государство в любой части света. Это выявилось с исключительной силой теперь, в период Великой Отечественной войны, когда нашей стране пришлось перенести такие испытания, которые любую другую страну могли привести к катастрофе, а у нас, в Стране Советов, еще больше сплотили весь советский народ вокруг большевистской партии, вокруг вождя народов—великого Сталина.

После вероломного нападения фашистских банд на нашу страну началась Великая освободительная Отечественная война, которой фронт и тыл отдают все свои силы. «Период мирного строительства кончился. Начался период освободительной войны с немецкими захватчиками» (Сталин). С каждым месяцем мощь Страны Советов увеличивается, ее промышленность во все увели-

чивающемся объеме обеспечивает доблестную Красную армию первоклассным боевым снаряжением. Мудрая сталинская политика Советского правительства, построившего в восточных районах мощную промышленность, недоступную для налетов врага, обеспечила все нужное для победы над врагом. Колхозное крестьянство с огромным подъемом борется на колхозных полях за высокий урожай, неустанно добываясь безотказного снабжения Красной армии хлебом, мясом, всеми необходимыми продуктами. Красная армия—плоть от плоти советского народа—вместе со всем советским народом защищает СССР, принимая на себя на решающем театре второй мировой войны всю силу ударов врага, яростно бросающего против СССР все свои военные средства, все резервы, всю свою мощную военную технику.

Овладевая высоким военным искусством, все успешнее перемалывая в огне ожесточенных и кровопролитных боев живую силу противника и уничтожая его танки, пушки, самолеты—всю боевую технику, героическая Красная армия неустанно борется за полный разгром врага, за очищение от него советской земли, неся всему миру освобождение от рабства фашистских варваров. Вся страна—это единый боевой лагерь, грозный своей сплоченной мощью и беспощадно разящий врага человечества—фашизм. Весь советский народ с величайшим подъемом борется на фронте и в тылу за выполнение приказа тов. Сталина—добиться окончательного разгрома врага и очистить от него советскую землю.

Для этого у советского народа, у Красной армии есть все необходимые условия. Чтобы эти условия претворить в реальную и полную победу, советский народ должен проявить и под руководством партии Ленина—Сталина действительно проявляет чудеса настойчивости, выдержки, упорства. Все подчинено задачам обороны. Весь тыл неустанно повышает выпуск продукции, необ-

ходимой фронту. Великая сила социалистического соревнования, развернувшегося на фабриках, заводах, в колхозах, приносит сотни тысяч, миллионы сверхплановых тонн металла, снаряжения, пищевых продуктов и пр. Красная армия получает первоклассное вооружение, она с огромным подъемом и напряжением сил овладевает высоким военным мастерством, необходимым искусством совершенного владения всем этим вооружением. Силы советского народа, преисполненного волей к победе, сознающего всю глубину опасности, нависшей над нашей землей, непрестанно растут.

### **3. ВЫСШИЕ ОРГАНЫ ГОСУДАРСТВЕННОЙ ВЛАСТИ СССР**

Высшим органом государственной власти СССР является Верховный Совет СССР, который избирается на 4 года избирателями на основе всеобщего, равного и прямого избирательного права при тайном голосовании. Законодательная власть СССР осуществляется исключительно Верховным Советом СССР, состоящим из двух равноправных палат: Совета Союза и Совета Национальностей. Верховный Совет СССР образует на совместном заседании обеих палат Президиум Верховного Совета СССР в составе: председателя Президиума Верховного Совета СССР, 16 (по числу союзных республик) его заместителей и 24 членов Президиума. Президиум Верховного Совета СССР подотчетен Верховному Совету СССР во всей своей деятельности, содержание которой определяется ст. 49 Конституции СССР.

Верховный Совет СССР образует на совместном заседании обеих палат Правительство СССР—Совет Народных Комиссаров СССР, который является высшим исполнительным и распорядительным органом государственной власти СССР и ответственен перед Верховным Советом

СССР и ему подотчетен, а в период между сессиями Верховного Совета—перед Президиумом Верховного Совета СССР, которому подстчетен. Совет Народных Комиссаров образуется в составе: председателя Совета Народных Комиссаров СССР, заместителей председателя Совета Народных Комиссаров СССР, народных комиссаров СССР, председателя Государственной Плановой комиссии СССР, председателя Комитета по делам искусств, председателя Комитета по делам высшей школы, председателя Правления Госбанка СССР. Народные комиссариаты СССР являются или общесоюзными или республиканскими. Общесоюзные народные комиссариаты руководят порученной им отраслью государственного управления на всей территории СССР или непосредственно или через назначаемые ими органы. Союзно-республиканские наркоматы руководят порученной им отраслью государственного управления, как правило, через одноименные наркоматы союзных республик и управляют непосредственно лишь определенным ограниченным числом предприятий по списку, утверждаемому Президиумом Верховного Совета СССР.

В самом начале Великой Отечественной войны, 30/VI 1941 г., в виду создавшегося чрезвычайного положения и в целях быстрой мобилизации всех сил народов СССР для проведения отпора врагу, вероломно напавшему на нашу родину, Президиум Верховного Совета СССР, Центральный Комитет ВКП(б) и Совет Народных Комиссаров СССР признали необходимым создать под председательством И. В. Сталина Государственный Комитет Обороны, сосредоточив в его руках всю полноту власти в государстве.

Все граждане и все партийные, советские, комсомольские и военные органы обязаны беспрекословно выполнять решения и распоряжения Государственного Комитета Обороны.

#### 4. ВАЖНЕЙШИЕ ВЕРШИНЫ СССР

Название	Высота в м	Горная система
Пик Сталина . . . . .	7.495	Памир (хребет Академии наук)
Пик Ленина . . . . .	7.127	Памир (Заалайский хребет)
Хан-Тенгри . . . . .	6.995	Тянь-Шань
Эльбрус . . . . .	5.630	Кавказ
Казбек . . . . .	5.043	Кавказ
Ключевская сопка . . . . .	4.778	Камчатские горы
Белуха . . . . .	4.620	Алтай
Мунку-Сардык . . . . .	3.491	Восточные Саяны
Говерля . . . . .	2.058	Карпаты
Народная . . . . .	1.885	Урал
Роман-Кош . . . . .	1.543	Крымские горы

#### 5. ВАЖНЕЙШИЕ РЕКИ СССР

Название	Куда впадает	Площадь бассейна	
		Длина в км	в тыс. км <sup>2</sup>
Амур (с Шилкой и Ононом)	Татарский пролив .	4.354	1.843
Лена	Море Лаптевых . .	4.264	2.418
Обь (с Катунью)	Карское море . . .	4.016	2.425
Енисей	Карское море . . .	3.807	2.707
Волга	Каспийское море .	3.688	1.380
Иртыш	Обь . . . . .	2.969	1.070
Сыр-дарья (с Нарыном)	Аральское море . .	2.860	219
Аму-дарья (с Пянджем)	Аральское море . .	2.540	227
Урал	Каспийское море .	2.534	220
Днепр	Черное море . . . .	2.285	503
Кама	Волга . . . . .	2.032	522
Дон	Азовское море . . .	1.967	422
Печора	Баренцово море . .	1.789	327
Ока	Волга . . . . .	1.478	245
Днестр	Черное море . . . .	1.411	72
Северная Двина (с Сухоной)	Белое море . . . . .	1.293	411
Западная Двина	Балтийское море . .	1.020	84
Нева	Финский залив . .	74	—

## 6. ВАЖНЕЙШИЕ ОЗЕРА СССР

Название	Площадь в тыс. км <sup>2</sup>	Наибольшая глубина в м
Каспийское море . . . . .	424,3	975
Аральское море . . . . .	63,8	68
Байкал . . . . .	31,5	1.741
Ладожское . . . . .	18,4	230
Балхаш . . . . .	17,3	26,5
Онежское . . . . .	9,9	120
Таймыр . . . . .	7,0—6,0	—
Иссык-Куль . . . . .	6,2	702
Ханка . . . . .	4,4	10
Чудское (с Псковским) . . . . .	3,6	14,6

## 7. ВАЖНЕЙШИЕ ОСТРОВА СССР

Название	Площадь в тыс. км <sup>2</sup>	Название	Площадь в тыс. км <sup>2</sup>
Новая Земля . . . . .	82,6	Новосибирские острова . . . . .	31,5
в т. ч. Северный остров . . . . .	48,2	в т. ч. Котельный . . . . .	12,0
Южный остров . . . . .	33,2	Земля Бунге . . . . .	7,2
Сахалин . . . . .	77,0	Земля Франца Иосифа . . . . .	18,9
в т. ч. часть, принадлежащая СССР . . . . .	40,9	в т. ч. Земля Георга . . . . .	3,8
Северная Земля . . . . .	37,9	Земля Александры . . . . .	2,8
в т. ч. остров Октябрьской Революции . . . . .	14,5	Врангеля . . . . .	7,3
Большевик . . . . .	11,8	Ляховские . . . . .	6,6
Комсомолец . . . . .	8,9	Колгуев . . . . .	5,2
		Вайгач . . . . .	3,3

## 8. АДМИНИСТРАТИВНО-ТЕРРИТОРИАЛЬНОЕ ДЕЛЕНИЕ СОЮЗНЫХ РЕСПУБЛИК

Республика, край, область, округ	Территория в тыс. км <sup>2</sup>	Население на 17/1 1939 г.	Столицы республик и пр. административные центры	
			наименование	население на 17/1 1939 г. в тыс.
Союз ССР . . . . .	22.054,4	ок. 193 млн.	Москва . . . . .	4.137,0
1. РСФСР . . . . .	16.686,7	108 809.469	Москва . . . . .	4.137,0
1. Алтайский край . . . . .	291,6	2.520.084	Барнаул . . . . .	148,1
в т. ч. Ойротская авт. обл. . . . .	93,1	161.431	Ойрот-Тура . . . . .	—
2. Краснодарский край . . . . .	80,6	3.172.885	Краснодар . . . . .	203,9
в т. ч. Адыгейская авт. обл. . . . .	3,9	241.773	Майкоп . . . . .	—
3. Красноярский край . . . . .	2.143,8	1 940.002	Красноярск . . . . .	190,0
в т. ч.:				
Хакасская авт. обл. Таймырский (Долгано-Ненецкий) нац. окр. . . . .	58,6	270.655	Абакан . . . . .	—
Эвенкийский нац. округ . . . . .	742,6	—	село Дудинка . . . . .	—
	564,3	—	рабочий поселок Тура . . . . .	—



Республика, край, область, округ	Территория в тыс. км <sup>2</sup>	Население на 17/1 1939 г.	Столицы республик и пр. административные центры	
			наименование	население на 17/1 1939 г. в тыс.
4. Орджоникидзевский край . . . . . В т. ч.: Карачаевская авт. обл. . . . . Черкесская авт. обл. . . . . Кизлярский окр. . . . . 5. Приморский край . . . . . в т. ч. Уссурий- ская обл. . . . . 6. Хабаровский край . . . . . В т. ч.: Еврейская авт. обл. Амурская обл. . . . . Камчатская обл. . . . . В т. ч.: Корякский нац. окр. . . . . Чукотский нац. окр. . . . .	102, 4 10, 8 3, 3 23, 3 206, 6 109, 9 2.572, 0 36, 8 213, 8 1.153, 3 310, 8 660, 6	1.949.340 149.925 92.534 907.220 — 1.430.875 108.419 — — — — —	Ворошиловск . . Микоян-Шахар . Черкесск . . . . Кизляр . . . . . Владивосток . . Ворошилов . . . Хабаровск . . . . Биробиджан . . . Благовещенск . . Петропавловск- Камчатский . . . село Палана . . . рабочий поселок Анадырь . . . . .	85, 1 — — — 206, 4 70, 6 199, 4 — 58, 8 — — —

Республика, край, область, округ	Террито- рия в тыс. к.м.²	Население на 17/І 1939 г.	Столицы республик и пр. административные центры	
			наименование	население на 17/І 1939 г. в тыс.
Нижне - Амурская обл. . . . .	549,6	—	Николаевск-на- Амуре . . . . .	—
Сахалинская обл.	40,7	—	Александровск- Сахалинский . . . . .	—
7. Архангельская обл. в т. ч. Ненецкий нац. окр. . . . .	652,01	1.199.178	Архангельск . . . . .	281,1
8. Вологодская обл. . . . .	214,5	—	Нарьян-Мар . . . . .	—
9. Воронежская обл. . . . .	150,0	1.662.258	Вологда . . . . .	95,2
10. Горьковская обл. . . . .	67,5	3.551.009	Воронеж . . . . .	326,8
11. Ивановская обл. . . . .	89,2	3.876.274	Горький . . . . .	644,1
12. Иркутская обл. . . . .	63,4	2.650.383	Иваново . . . . .	285,1
в т. ч. Усть-Ордын- ский Бурят-Мон- гольский нац. окр.	899,6	1.286.696	Иркутск . . . . .	243,4
13. Калининская обл. . . . .	18,1	—	село Усть-Орда . . . . .	—
14. Кировская обл. . . . .	106,4	3.211.439	Калинин . . . . .	216,1
15. Куйбышевская обл. . . . .	112,51	2.226.109	Киров . . . . .	143,2
16. Курская обл. . . . .	86,7	2.767.562	Куйбышев . . . . .	390,3
17. Ленинградская обл.	54,7	3.196.814	Курск . . . . .	120,0
	143,7	6.435.076	Ленинград . . . . .	3.191,3

1 Из Архангельской обл. перешли в Кировскую Опаринский район (12/І 1941 г.), Подосиновский и Лальский (5/ІІ 1941 г.).

Республика, край, область, округ	Территория в тыс. к.м <sup>2</sup>	Население на 17/1 1939 г.	Столицы республик и пр. административные центры	
			наименование	население на 17/1 1939 г. в тыс.
18. Молотовская обл. в т. ч. Коми-Пер- мицкий нац. окр.	167,0	2.082.166	Молотов . . . . .	255,2
19. Московская обл.	29,3	—	Кудымкар . . . . .	—
20. Мурманская обл.	49,4	8.918.389	Москва . . . . .	4.137,0
21. Новосибирская обл. в т. ч. Нарымский окр.	138,9	291.188	Мурманск . . . . .	117,1
22. Омская обл. . . . . в т. ч.: Ханты-Мансийский нац. окр. . . . .	579,1	4.022.671	Новосибирск . . . . .	405,6
	263,4	—	Колпашево . . . . .	—
	1.440,5	2.366.603	Омск . . . . .	280,7
	584,8	—	рабочий поселок Ханты-Ман- сийск . . . . .	—
Ямало-Ненецкий нац. окр. . . . .	633,6	—	Салехард . . . . .	—
Тобольский окр. . . . .	98,0	—	Тобольск . . . . .	—
23. Орловская обл. . . . .	65,4	3.482.388	Орел . . . . .	110,6
24. Пензенская обл. . . . .	44,5	1.708.656	Пенза . . . . .	157,1
25. Ростовская обл. . . . .	100,7	2.894.038	Ростов-на-Дону . . . . .	510,3
26. Рязанская обл. . . . .	46,0	2.265.873	Рязань . . . . .	95,4
27. Саратовская обл. . . . .	101,2	2.277.084	Саратов . . . . .	375,9
28. Свердловская обл. . . . .	193,0	2.512.175	Свердловск . . . . .	425,5

Республика, край, область, округ	Территория в тыс. к.м <sup>2</sup>	Население на 17/1 1939 г.	Столицы республик и пр. административные центры	
			наименование	население на 17/1 1939 г. в тыс.
29. Смоленская обл. . . . .	72, 2	2.690.779	Смоленск . . . . .	156, 7
30. Сталинградская обл. в т. ч. Астраханский окр. . . . .	144, 8 32, 3	2.416.312	Сталинград . . . . .	445, 5
31. Тамбовская обл. . . . .	35, 6	—	Астрахань . . . . .	253, 7
32. Тульская обл. . . . .	31, 9	1.882.139	Тамбов . . . . .	121, 3
33. Челябинская обл. . . . .	162, 5	2.049.950	Тула . . . . .	272, 4
34. Читинская обл. . . . .	720, 0	2.802.949	Челябинск . . . . .	273, 1
в Т. ч. Агинский Бурят-Монголь- ский нац. окр. . . . .	27, 8	1.159.478	Чита . . . . .	102, 6
35. Чкаловская обл. . . . .	123, 8	1.677.013	село Агинское . . . . .	—
36. Ярославская обл. . . . .	63, 1	2.271.307	Чкалов . . . . .	172, 9
37. Башкирская АССР. . . . .	140, 5	3.144.713	Ярославль . . . . .	298, 1
38. Бурят-Монгольская АССР. . . . .	331, 4	542.170	Уфа . . . . .	245, 9
39. Дагестанская АССР	35, 0	930.527	Улан-Удэ . . . . .	129, 4
40. Кабардино-Балкар- ская АССР. . . . .	12, 3	359.236	Махач-Кала . . . . .	86, 8
41. Калмыцкая АССР. . . . .	74, 2	220.723	Нальчик . . . . .	—
42. Коми АССР. . . . .	374, 9	318.969	Элиста . . . . .	—
			Сыктывкар . . . . .	—

Республика, край, область, округ	Территория в тыс. к.м <sup>2</sup>	Население на 17/1 1939 г.	Столицы республик и пр. административные центры	
			наименование	население на 17/1 1939 г. в тыс.
43. Крымская АССР . . .	26,0	1.126.824	Симферополь . . .	142,7
44. Марийская АССР . . .	23,3	579.466	Йошкар-Ола . . .	—
45. Мордовская АССР . . .	25,5	1.188.598	Саранск . . . . .	—
46. Северо-Осетинская АССР . . . . .	6,2	328.885	Орджоникидзе . . .	127,2
47. Татарская АССР . . .	67,1	2.919.423	Казань . . . . .	401,7
48. Удмуртская АССР . . .	38,9	1.220.007	Ижевск . . . . .	175,7
49. Чечено-Ингушская АССР . . . . .	15,7	697.408	Грозный . . . . .	172,5
50. Чувашская АССР . . .	17,9	1.077.614	Чебоксары . . . . .	—
51. Якутская АССР . . .	3.030,9	400.544	Якутск . . . . .	—
в т. ч. Алданский окр. . . . .	338,2	—	Алдан . . . . .	—
<i>II. Украинская ССР . . .</i>	<i>577,7</i>	<i>30.960.221<sup>1</sup></i>	<i>Киев . . . . .</i>	<i>846,3</i>
1. Винницкая обл. . . . .	28,5	—	Винница . . . . .	92,9
2. Волынская обл. . . . .	19,9	—	Луцк . . . . .	35,6

<sup>1</sup> Кроме того, ок. 8 млн. чел. населения в западных областях УССР и ок. 1.565 тыс. чел. населения в Измаильской и Черновицкой областях, ок. 300 тыс. жит. отошли в Молдавскую ССР. Население городов западных областей УССР и БССР дано на 1937 г.

Республика, край, область, округ	Территория в тыс. к.м <sup>2</sup>	Население на 17/1 1939 г.	Столицы республик и пр. административные центры	
			наименование	население на 17/1 1939 г. в тыс.
3. Ворошиловград- ская обл. . . . .	26,7	—	Ворошиловград.	213,0
4. Днепропетровская обл. . . . .	31,8	—	Днепропетровск	500,7
5. Дрогобычская обл. 6. Житомирская обл. . . . .	11,4	—	Дрогобыч . . . . .	32,3
7. Запорожская обл. . . . .	30,0	—	Житомир . . . . .	95,1
8. Измаильская обл. . . . .	35,1	—	Запорожье . . . . .	289,2
9. Каменец-Подоль- ская обл. . . . .	12,4	—	Измаил . . . . .	25,0 (1930 г.)
10. Киевская обл. . . . .	20,8	—	Проскуров . . . . .	—
11. Кировоградская обл. 12. Львовская обл. . . . .	40,7	—	Киев . . . . .	846,3
13. Николаевская обл. 14. Одесская обл. . . . .	23,8	—	Кировоград . . . . .	100,3
15. Полтавская обл. . . . .	13,7	—	Львов . . . . .	317,0
16. Ровенская обл. . . . .	34,4	—	Николаев . . . . .	167,1
17. Станиславская обл. 18. Станиславская обл. 19. Сумская обл. . . . .	31,7	—	Одесса . . . . .	604,2
20. Тернопольская обл. 21. Харьковская обл. . . . .	34,3	—	Полтава . . . . .	130,3
	20,6	—	Ровно . . . . .	41,9
	26,5	—	Сталино . . . . .	462,4
	13,9	—	Станислав . . . . .	60,0
	24,6	—	Сумы . . . . .	63,9
	13,7	—	Тернополь . . . . .	35,6
	31,6	—	Харьков . . . . .	833,4

Республика, край, область, округ	Территория в тыс. к.м <sup>2</sup>	Население на 17/I 1939 г.	Столицы республик и пр. административные центры	
			наименование	население на 17/I 1939 г. в тыс.
22. Черниговская обл.	31,6	—	Чернигов . . . . .	67,4
23. Черновицкая обл.	8,4	—	Черновицы . . . . .	112,4 (1930 г.) 238,8
<i>III. Белорусская ССР .</i>	225,7	5.567.9761	Минск . . . . .	—
1. Барановичская обл.	23,3	—	Барановичи . . . . .	22,8
2. Белостокская обл.	20,9	—	Белосток . . . . .	91,1
3. Брестская обл.	17,2	—	Брест . . . . .	50,7
4. Вилейская обл.	20,7	—	Вилейка . . . . .	—
5. Витебская обл.	28,3	—	Витебск . . . . .	167,4
6. Гомельская обл.	15,8	—	Гомель . . . . .	144,2
7. Минская обл.	28,3	—	Минск . . . . .	238,8
8. Могилевская обл.	28,9	—	Могилев . . . . .	99,4
9. Пинская обл.	16,3	—	Пинск . . . . .	31,9
10. Полесская обл.	26,0	—	Мозырь . . . . .	—
<i>IV. Азербайджанская ССР . . . . .</i>	85,5	3.209.727	Баку . . . . .	809,3
в т. ч. Нахичеван- ская АССР . . . . .	5,1	—	Нахичевань . . . . .	—
Нагорно-Карабах- ская авт. обл. . . . .	4,4	—	Степанакерт . . . . .	—

1 Кроме того, ок. 5 млн. чел. населения в западных областях БССР.

Республика, край, область, округ	Территория в тыс. к.м <sup>2</sup>	Население на 17/1 1939 г.	Столицы республик и пр. административные центры	
			наименование	население на 17/1 1939 г. в тыс.
V. Грузинская ССР . . . в т. ч. Абхазская АССР . . . . . Аджарская АССР . Юго-Осетинская авт. обл. . . . .	69, 3 8, 7 2, 8 3, 7	3. 542. 289 — — —	Тбилиси . . . . . Сухуми . . . . . Батуми . . . . . Сталинир. . . . .	519, 2 — 70, 8 —
VI. Армянская ССР . . .	29, 9	1. 281. 599	Ереван . . . . .	200, 0
VII. Туркменская ССР . .	484, 7	1. 253. 985	Ашхабад . . . . .	126, 6
1. Ашхабадская обл. . .	144, 0	—	Ашхабад . . . . .	—
2. Красноводская обл. .	116, 7	—	Красноводск . . . . .	—
3. Марыйская обл. . . .	72, 8	—	Мары . . . . .	—
4. Ташаузская обл. . . .	70, 7	—	Ташауз . . . . .	—
5. Чарджоуская обл. . . .	80, 5	—	Чарджоу . . . . .	54, 7
VIII. Узбекская ССР . . .	410, 5	6. 282. 446	Ташкент . . . . .	585, 0
1. Бухарская обл. . . . .	79, 1	—	Бухара . . . . .	50, 4
2. Сурхан - Дарьин- ская обл. . . . .	20, 3	—	Термез . . . . .	—
3. Самаркандская обл. .	27, 7	—	Самарканд . . . . .	134, 3



Республика, край, область, округ	Территория в тыс. кв.м	Население на 17/1 1939 г.	Столицы республик и пр. административные центры	
			наименование	население на 17/1 1939 г. в тыс.
4. Ташкентская обл.	14,9	—	Ташкент . . . . .	585,0
5. Андижанская обл.	4,7	—	Андижан . . . . .	—
6. Наманганская обл.	6,3	—	Наманган . . . . .	—
7. Ферганская обл.	5,9	—	Фергана . . . . .	—
8. Хорезмская обл.	4,6	—	Ургенч . . . . .	—
9. Кара-Калпакская АССР . . . . .	206,3	—	Нукус . . . . .	—
10. Таджикская ССР . . . . .	142,3	1.485.091	Сталинабад . . . . .	82,6
1. Гармская обл. . . . .	19,6	—	поселок город- ского типа Гарм . . . . .	—
2. Кулябская обл. . . . .	10,6	—	Куляб . . . . .	—
3. Ленинабадская обл.	23,1	—	Ленинабад . . . . .	—
4. Сталинабадская обл.	23,1	—	Сталинабад . . . . .	82,6
5. Горно-Балдахшан- ская авт. обл. . . . .	66,8	—	Хорог . . . . .	—
11. Казахская ССР . . . . .	2.734,7	6.145.937	Алма-Ата . . . . .	230,5
1. Акмолинская обл. . . . .	151,9	—	Акмолинск . . . . .	—
2. Актюбинская обл. . . . .	307,4	—	Актюбинск . . . . .	—
3. Алма-Атинская обл. . . . .	211,2	—	Алма-Ата . . . . .	230,5

Республика, край, область, округ	Территория в тыс. кв. м	Население на 17/1 1939 г.	Столицы республик и пр. административные центры	
			наименование	население на 17/1 1939 г. в тыс.
4. Восточно-Казах- станская обл. . . . .	99,6	—	Усть-Камено- горск . . . . .	—
5. Гурьевская обл. . . . .	260,3	—	Гурьев . . . . .	—
6. Джамбульская обл. . . . .	166,9	—	Джамбул . . . . .	62,7
7. Западно-Казах- станская обл. . . . .	130,8	—	Уральск . . . . .	66,2
8. Карагандинская обл. . . . .	427,0	—	Караганда . . . . .	165,9
9. Кзыл-Ординская обл. . . . .	169,6	—	Кзыл-Орда . . . . .	—
10. Кустанайская обл. . . . .	188,9	—	Кустанай . . . . .	—
11. Павлодарская обл. . . . .	167,0	—	Павлодар . . . . .	—
12. Северо-Казах- станская обл. . . . .	81,8	—	Петропавловск . . . . .	91,7
13. Семипалатинская обл. . . . .	187,4	—	Семипалатинск . . . . .	109,8
14. Южно-Казах- станская обл. . . . .	161,3	—	Чимкент . . . . .	74,2

Республика, край, область, округ	Территория в тыс. к.м <sup>2</sup>	Население на 17/I 1939 г.	Столицы республик и пр. административные центры	
			наименование	население на 17/I 1939 г. в тыс.
<i>XI. Киргизская ССР.</i>	201,6	1.459.301	Фрунзе . . . . .	92,7
1. Джалал-Абадская обл. . . . .	30,4	—	Джалал-Абад . .	—
2. Иссык-Кульская обл. . . . .	36,1	—	Пржевальск . .	—
3. Ошская обл. . . . .	44,5	—	Ош . . . . .	—
4. Тянь-Шаньская обл. . . . .	55,7	—	Нарын . . . . .	—
5. Фрунзенская обл. . .	25,9	—	Фрунзе . . . . .	92,7
<i>XII. Карело-Финская ССР . . . . .</i>	196,0	469.145 <sup>1</sup>	Петрозаводск . .	69,7
<i>XIII. Молдавская ССР</i>	34,1	2.200.000 <sup>2</sup>	Кишинев . . . . .	114,9 (1930 г.)
1. Бельский уезд . . . .	7,2	—	Бельцы . . . . .	30,6
2. Бендерский уезд . . .	6,7	—	Бендеры . . . . .	31,4

<sup>1</sup> Численность населения в границах бывшей Карельской АССР.

<sup>2</sup> Численность населения городов Молдавской ССР дана на 1930 г.

Республика, край, область, округ	Территория в тыс. км <sup>2</sup>	Население на 17/1 1939 г.	Столицы республик и пр. административные центры	
			наименование	население на 17/1 1939 г. в тыс.
3. Кагульский уезд . .	3,8	—	Кагул . . . . .	—
4. Кишиневский уезд .	5,3	—	Кишинев . . . . .	114,9
5. Оргеевский уезд . .	3,5	—	Оргеев . . . . .	—
6. Сорокский уезд . .	4,2	—	Сороки . . . . .	—
XIV. Литовская ССР .	62,4	2.880.000 <sup>1</sup>	Вильнюс . . . . .	208 (1937 г.)
XV. Латвийская ССР .	65,8	1.950.000 (на 12/II 1935)	Рига . . . . .	385,0 (1935 г.)
XVI. Эстонская ССР . .	47,5	1.120.000 (на 1/III 1934)	Таллин . . . . .	146,4 (1938 г.)

<sup>1</sup> Без населения включенной территории из БССР.

## VI. ФОРМА ПРАВЛЕНИЯ, ТЕРРИТОРИЯ И НАСЕЛЕНИЕ ЗАРУБЕЖНЫХ ГОСУДАРСТВ И ИХ ВЛАДЕНИЙ<sup>1</sup>.

Государства и их владения	Форма правления или государственная принадлежность	Географические координаты		Площадь в тыс. км <sup>2</sup>	Население в тыс. (год переписи или оценки)
		широта	долгота		
<b>Азия</b>					
Афганистан	Конституц. монархия (королевство)	29°—38°20' с.	61°—75° в.	650	7.000 (1938)
Важнейшие города (население в тыс. чел.): Кабул (34°30' с. ш., 69°11' в. д.)—80; Кандахар—60; Герат—30.					
Йемен	Монархия (имамат)	12°40'—18°20' с.	42°18'—45° в.	62	1.000
Важнейший город Сана (15°22' с. ш., 44°11' в. д.)—20 тыс. жит.					

<sup>1</sup> Столицы или административные центры даны светлым курсивом.

Государства и их владения	Форма правления или государственная принадлежность	Географические координаты		Площадь в тыс. км <sup>2</sup>	Население в тыс. (год переписи или оценки)
		широта	долгота		
Ирак	Конституция монархия (королевство)	28°53'—34°3' с.	38°—48°30' в.	302	3.700 (1938)
Важнейшие города (население в 1935 г. в тыс. чел.): Багдад (33°21' с. ш., 44°24' в. д.)—287; Кербела—65; Мосул—60; Басра—50.					
Иран	Конституция монархия (империя)	25°20'—39°40' с.	44°—61° в.	1.643	15.000 (1938)
Важнейшие города (население в 1933 г. в тыс. чел.): Тегеран (35°40' с. ш., 51°26' в. д.)—360,3; Тебриз—219,9; Мешхед—139,3; Шираз—119,9; Исфахан—100,1.					
Китай 1	Республика	18°—53°30' с.	ок. 72°—135°20' в.	9.491	ок. 450.000
Важнейшие города (население в тыс. чел.): Чунцин (29°32' с. ш., 106°35' в. д.)—635; Шанхай—3.490; Бэйпин—1.556; Тяньцзин—1.292; Кантон—1.123; Нанкин—1.019; Ханьжоу—778; Мукден—740; Учан—661; Циндао—515; Харбин—463.					

1 В 1931 г. на принадлежавшей Китаю территории Маньчжурии и части Внутр. Монголии, оккупированных японскими войсками, было образовано особое государство Маньчжоу-Го, тесно связанное с Японией. Территория Маньчжоу-Го—1.303,4 т. км<sup>2</sup>; население—36.933 т. чел. (1937 г.).

Государства и их владения	Форма правления или государственная принадлежность	Географические координаты		Площадь в тыс. км <sup>2</sup>	Население в тыс. (год переписи или оценки)
		широта	долгота		
Монгольская Народная республика	Республика	42°—52° с.	88°—120° в.	1.500	ок. 900
Важнейший город <i>Улан-Батор</i> (47°55' с. ш., 106°54' в. д.)—ок. 100 тыс. жит.					
Непал	Монархия (княжество)	26°25'—30°17' с.	80°6'—88°14' в.	140	5.600 (1938)
Важнейший город <i>Катманду</i> (27°44' с. ш., 85°19' в. д.)—109 тыс. жит.					
Саудовская Аравия	Монархия (королевство)	16°—32° с.	35° в.—не определено	1.585	5.750
Важнейшие города (нас. в тыс. чел.): <i>Эр-Рияд</i> —30; <i>Мекка</i> —130; <i>Джидда</i> —40; <i>Медина</i> —30.					
Сирия	Республика	—	—	197	3.600 (1938)

Важнейшие города (население в 1935 г. в тыс. чел.): *Бейрут* (33°54' с. ш., 35°30' в. д.)—161,9; *Дамаск* (33°31' с. ш., 36°18' в. д.)—250.

Государства и их владения	Форма правления или государственная принадлежность	Географические координаты		Площадь в тыс. км <sup>2</sup>	Население в тыс. (год переписи или оценки)
		широта	долгота		
Таи	Конституц. монархия (королевство). С декабря 1941 г. оккупирован японскими войсками	6°—20°25' с.	97°20'—105°35' в.	518	14.900 (1938)
<p>Важнейшие города (нас. в тыс. чел.): Банжок (13°45' с. ш., 100°30' в. д.)—69,5; Айютия—272.</p>					
Тувинская Народная республика	Республика	49°—54° с.	89°—99° в.	ок. 200	86 (1939)
<p>Важнейший город Кызыл (51°43' с. ш., 94°27' в. д.)—10 тыс. жит.</p>					
Турция	Республика	35°45'—42°10' с.	26°03'—44°48' в.	768	17.100 (1938)

Важнейшие города (население в 1935 г. в тыс. чел.): Анкара (39°57' с. ш., 32°51' в. д.)—122,7; Истанбул—741,1; Измир—171,0; Адана—76,5; Бруса—72,2; Кония—52,1.



Государства и их владения	Форма правления или государственная принадлежность	Географические координаты		Площадь в тыс. км <sup>2</sup>	Население в тыс. (год или оценки)
		широта	долгота		
Япония	Конституц. монархия (империя)	21°45' - 50°55' с.	ок. 123° - 156°31' в	382	72,876 (1939)

Важнейшие города (население в 1937 г. в тыс. чел.): Токио (35°42' с. ш., 139°46' в. д.)—6,274; Осака—3,213; Нагоя—1,187; Киото—1,134; Кобе—964; Йокогама—760; Хиросима—327; Фукуока—308; Кюре—248; Явага—230; Нагасаки—215; Хакодате—212.

#### Владения Британской империи

Аден	Колония Великобритании	—	—	0,2 (кроме того протекторат Аден—24,6)	53 (1938) (кроме того в протекторате Аден—100)
------	------------------------	---	---	--	--

Важнейший город *Стимер-Пойнт* (Аден) (12°46' с. ш., 45°06' в. д.)—32,5 тыс. жит. (в 1931 г.).

Государства и их владения	Форма правления или государственная принадлежность	Географические координаты		Площадь в тыс. км <sup>2</sup>	Население в тыс. (год переписи или оценки)
		широта	долгота		
Бахрейские острова	Княжество под протекторатом Великобритании	26°05' с.	50°35' в.	0,6	120 (1938)
Важнейший город <i>Манамма</i> —25 тыс. жит.					
Бирма	Колония Великобритании	—	—	605	16.119 (1939)
Важнейшие города (население в 1931 г. в тыс. чел.): <i>Рангун</i> (16°46' с. ш., 96°14' в. д.)—400,4; <i>Мандалей</i> —147,9; <i>Моулмейн</i> —65,5.					
Борнео Британское Северное	Владение Колонии Британского Северного Борнео под протекторатом Великобритании	—	—	76	302 (1938)

Важнейший город *Сандакан* (5°51' с. ш., 118°06' в. д.)—13,8 тыс. жит. (в 1931 г.).

Государства и их владения	Форма правления или государственная принадлежность	Географические координаты		Площадь в тыс. км <sup>2</sup>	Население в тыс. (год переписи или оценки)
		широта	долгота		
Британская Малайя	Колония в чести Малайских государств под протекторатом Великобритании. С января—февраля 1942 г. захвачена Японией	—	—	136	5.333 (1939)
Бруней	Монархия (султанат) под протекторатом Великобритании	—	—	6	38 (1938)
Бутан	Княжество под протекторатом Великобритании	—	—	50	250 (1938)

Важнейшие города (население в 1938 г. в тыс. чел.): Сингапур (1°18' с. ш. 103°51' в. д.)—490,2; Джорджтаун—165,4; Куала-Лумпур—111,4 (в 1931 г.).

Важнейший город Бруней (4°54' с. ш., 114°55' в. д.)—10,5 тыс. жит. (в 1937 г.).

Важнейший город Бутана (27°35' с. ш., 89°50' в. д.).

Государства и их владения	Форма правления или государственная принадлежность	Географические координаты		Площадь в тыс. км <sup>2</sup>	Население в тыс. (год переписи или оценки)
		широта	долгота		
Гонконг	Колония Великобритании. С декабря 1941 г. захвачен Японией	—	—	1,0	1.040 (1938)
<p>1   Важнейший город <i>Виктория</i> (22°16' с. ш., 114°09' в. д.)—447,8 тыс. жит. (в 1937 г.).</p>					
Индия	Колония Великобритании	8°—37° с.	61°—98° в.	4.079	365.900 (1938)
<p>2   Важнейшие города (население в 1931 г. в тыс. чел.): <i>Дели</i> (28°40' с. ш., 77°13' в. д.)—447,4; <i>Калькутта</i>—1.196,7 (с пригородами—1.485,6); <i>Бомбей</i>—1.161,4 (с пригородами—1.340,9); <i>Мадрас</i>—647,2; <i>Хайдарабад</i>—466,9; <i>Лахор</i>—429,7; <i>Ахмадабад</i>—313,8; <i>Бангалур</i>—306,5.</p>					
Катар	Протекторат Великобритании	—	—	22	26
<p>3   Важнейший город <i>Эль-Бида</i>—5 тыс. жит.</p>					
Кипр	Колония Великобритании	—	—	9,3	378 (1939)
<p>4   Важнейшие города (население в 1937 г. в тыс. чел.): <i>Никозия</i> (35°10' с. ш., 33°22' в. д.)—23,7; <i>Фамагуста</i>—10,0.</p>					

Государства и их владения	Форма правления или государственная принадлежность	Географические координаты		Площадь в тыс. км <sup>2</sup>	Население в тыс. (год переписи или оценки)
		широта	долгота		
Кувейт	Княжество под протекторатом Великобритании	—	—	5	80
Важнейший город <i>Кувейт</i> (29°23' с. ш., 47°59' в. д.)—40 тыс. жит.					
Оман	Монархия (султанат) под протекторатом Великобритании	—	—	151	500
Важнейший город <i>Маскат</i> (23°38' с. ш., 58°32' в. д.)—4—5 тыс. жит.					
Оман Догорный	Протекторат Великобритании	—	—	15,6	80
Палестина	Мандатная территория Великобритании	—	—	26	1.467 (1939)
Важнейшие города (нас. в 1938 г. в тыс. чел.): <i>Иерусалим</i> (31°46' с. ш., 35°14' в. д.)—126; <i>Тель-Авив</i> —140; <i>Хайфа</i> —100; <i>Яффа</i> —69.					
Саравак	Княжество под протекторатом Великобритании	—	—	109	600 (1938)
Важнейший город <i>Кучинг</i> (1°34' с. ш., 110°21' в. д.)—30 тыс. жит.					

Государства и их владения	Форма правления или государственная принадлежность	Географические координаты		Площадь в тыс. км <sup>2</sup>	Население в тыс. (год переписи или оценки)
		широта	долгота		
Трансформация	Монархия (эмират), мандатная территория Великобритании	—	—	90	300 (1938)
Важнейший город Аман (31°57' с. ш., 35°56' в. д.)—12 тыс. жит. (в 1937 г.).					
Хадремаут	Протекторат Великобритании	—	—	151	120
Цейлон	Колония Великобритании	—	—	66	5.922 (1939)
Важнейшие города (население в 1931 г. в тыс. чел.): Коломбо (6°56' с. ш., 79°51' в. д.)—284,2; Джафна—45,7.					
Владения Италии					
Итальянские острова в Эгейском море	Колония Италии	—	—	2,7	141 (1938)

Важнейший город Родос (36°27' с. ш., 28°16' в. д.)—25,5 тыс. жит.

Государства и их владения	Форма правления или государственная принадлежность	Географические координаты		Площадь в тыс. км <sup>2</sup>	Население в тыс. (год переписи или оценки)
		широта	долгота		

*Владения Нидерландов*

Индия Нидерландская	Колония Нидерландов. С марта 1942 г. захвачена Японией	6° с. — 11° ю.	95° — 141° в.	1.904	69.435 (1939)
---------------------	--	----------------	---------------	-------	---------------

Важнейшие города (нас. в 1930 г. в тыс. чел.): *Батавия* (6°10' ю. ш., 106°50' в. д.)—435,2; Сурабая—341,7; Семаранг—217,8; Бандунг—166,8; Суракарта—165,5; Джокьякарта—136,6; Палембанг—108,1.

*Владения Португалии*

Индия Португальская	Колония Португалии	—	—	4	600 (1938)
---------------------	--------------------	---	---	---	------------

Важнейший город *Вилья-Нова-де-Гоа* (15°20' с. ш., 74°00' в. д.)—12 тыс. жит. (в 1931 г.).

Макао	Колония Португалии	—	—	0,02	170 (1938)
-------	--------------------	---	---	------	------------

Важнейший город *Макао* (22°12' с. ш., 113°34' в. д.).

Государства и их владения	Форма правления или государственная принадлежность	Географические координаты		Площадь в тыс. км <sup>2</sup>	Население в тыс. (год переписи или оценки)
		широта	долгота		
Тимор	Колония Португалии. С февраля 1942 г. захвачен Японией	—	—	19	480 (1938)
<p>Важнейший город <i>Дили</i> (8°36' ю. ш., 125°34' в. д.)—6,2 тыс. жит. (в 1934 г.).</p> <p style="text-align: center;"><i>Владения США</i></p>					
Филиппины	Доминион США. С мая 1942 г. захвачены Японией	5°—21° с.	117°16'—126°53' в.	296	16.250 (1938)
<p>Важнейшие города (нас. в 1936 г. в тыс. чел.): <i>Манила</i> (14°37' с. ш., 120°58' в. д.)—623,4 (в 1937 г.); <i>Себу</i>—142,9; <i>Самбоанга</i>—131,7; <i>Давао</i>—95,4; <i>Илоило</i>—88,2.</p> <p style="text-align: center;"><i>Владения Франции</i></p>					
Гуанчжоувань	Территория, арендованная Францией у Китая	—	—	0,8	250 (1938)
<p>Важнейший город <i>Фор-Баяр</i> (21°20' с. ш., 110°20' в. д.)—9,6 тыс. жит. (в 1936 г.).</p>					



Государства и их владения	Форма правления или государственная принадлежность	Географические координаты		Площадь в тыс. км <sup>2</sup>	Население в тыс. (год переписи или оценки)
		широта	долгота		
Индия Французская	Колония Франции	—	—	0,5	300 (1938)
Важнейший город <i>Пондишери</i> (11°57' с. ш., 79°50' в. д.)—50,2 тыс. жит. (в 1937 г.).					
Индонезия Китай Французский	Колония, в части Тонкина, Камбоджи (королевство), Аннам (империя) и Луангпранг (королевство) под протекторатом Франции. С сентября 1940 г. оккупирован Японией	8°17'—23°17' с.	100°1'—109°34' в.	740	23.030 (1936)

Важнейшие города (нас. в 1936 г. в тыс. чел.): Ханой (21°02' с. ш., 105°51' в. д.)—149,0; Шолон—145,0; Сайгон—111,0; Пном-Пень—103,0; Хайфон—70,0.

Государства и их владения	Форма правления или государственная принадлежность	Географические координаты		Площадь в тыс. км <sup>2</sup>	Население в тыс. (год переписи или оценки)
		широта	долгота		

### Владения Японии

Карафутто (Юж. Сахалин)	Колония Японии	—	—	36	340 (1938)
Важнейший город <i>Тойохара</i> (46°57' с. ш., 142°45' в. д.)—37,4 тыс. жит. (в 1937 г.).					
Квантун	Территория, арендованная Японией у Китая	—	—	3,7	1.750 (1938)
Важнейшие города (нас. в 1938 г. в тыс. чел.): <i>Дайрен</i> (38°55' с. ш., 121°38' в. д.)—515,7; <i>Рёдзюн</i> (Порт Аргур)—33,0.					
Корея	Колония Японии	33°6'—43° с.	124°11'—130°56' в.	221	24.050 (1938)
Важнейшие города (нас. в 1937 г. в тыс. чел.): <i>Кейдэё</i> (Сеул) (37°36' с. ш., 126°58' в. д.)—706,4; <i>Фузан</i> —213,1; <i>Хейдзё</i> —185,4; <i>Тайкю</i> —110,9.					
Тайван (Формоза)	Колония Японии	21°45'—25°38' с.	120°2'—122°6' в.	36	5.500 (1938)
Важнейшие города (нас. в 1937 г. в тыс. чел.): <i>Тайхоку</i> (25°03' с. ш., 121°30' в. д.)—302,6; <i>Тайнан</i> —120,3; <i>Такао</i> —101,2; <i>Кирун</i> (Килун)—92,9.					

Государства и их владения	Форма правления или государственная принадлежность	Географические координаты		Площадь в тыс. км <sup>2</sup>	Население в год (в переписи или оценки)
		широта	долгота		
<b>Африка</b>					
Абиссиния	Монархия абсолютная (империя)	4°—15' с.	35°—47° в.	900	5.500
Важнейшие города (нас. в тыс. чел.): Харар—40; Диредауа—30; Адуа—6.					
Египет	Конституц. монархия (королевство)	22°—31'45' с.	24°—36°54' в.	1.000	16.522 (1939)
Важнейшие города (население в 1937 г. в тыс. чел.): Каир (30°03' с. ш., 31°15' в. д.)—1.307,4; Александрия—682,1; Порт-Саид—125,9; Суэц—49,7.					
Либерия	Республика	4°22'—8°50' с.	7°16'—11°32' з.	120	2.500 (1938)
Важнейший город Монровия (6°19' с. ш., 10°48' з. д.)—6 тыс. жит.					
Танжер	Международная зона. С июня 1940 г. захвачен Испанией	—	—	0,6	80 (1938)
Важнейший город Танжер (35°47' с. ш., 5°49' з. д.)—46,3 тыс. жит.					

Государства и их владения	Форма правления или государственная принадлежность	Географические координаты		Площадь в тыс. км <sup>2</sup>	Население в тыс. (год переписи или оценки)
		широта	долгота		
Южно-Африканский Союз	Доминион Британской империи	22°14'—34°51' ю.	16°28'—32°53' в.	1.222	10.160 (1939)
<p>Важнейшие города (население в 1936 г. в тыс. чел.): Претория (25°45' ю. ш., 28°12' в. д.)—128,6; Йоганнесбург—519,3; Капштадт—355,4; Дурбан—259,6; Порт-Элизабет—109,8.</p>					
<i>Владения Бельгии</i>					
Конго Бельгийское	Колония Бельгии	5°20' с.—13°30' ю.	12°10'—31°30' в.	2.356	10.356 (1939)
<p>Важнейшие города (население в 1938 г. в тыс. чел.): Леопольдвилль (4°19' ю. ш., 15°18' в. д.)—35,9; Элизабетвилль—16,9.</p>					
Руанда-Урунди	Мандатная территория Бельгии	—	—	55	3.784 (1938)
<p>Важнейший город Усумбура (3°24' ю. ш., 29°22' в. д.).</p>					
<i>Владения Британской империи</i>					
Баутоленд	Протекторат Великобритании	—	—	30	580 (1938)
<p>Важнейший город Мазеру (29°18' ю. ш., 27°30' в. д.)—3,3 тыс. жит. (в 1936 г.).</p>					

Государства и их владения	Форма правления или государственная принадлежность	Географические координаты		Площадь в тыс. км <sup>2</sup>	Население в тыс. (год переписи или оценки)
		широта	долгота		
Бечуаналенд	Протекторат Великобритании	—	—	712	275 (1938)
Важнейший город <i>Мафикин</i> (25°51' ю. ш., 25°39' в. д.).					
Гамбия	Колония и протекторат Великобритании	—	—	10,5	205 (1938)
Важнейший город <i>Батерст</i> (13°27' с. ш., 16°35' з. д.)—14,4 тыс. жит. (в 1931 г.).					
Занзибар	Монархия (султанат) под протекторатом Великобритании	—	—	2,6	242 (1938)
Важнейший город <i>Занзибар</i> (6°09' ю. ш., 39°11' в. д.)—45,3 тыс. жит. (в 1931 г.).					
Золотой Берег	Колония Великобритании	—	—	204	3.450 (1938)
Важнейший город <i>Аккра</i> (5°30' с. ш., 0°14' з. д.)—73,0 тыс. жит. (в 1937 г.).					

Государства и их владения	Форма правления или государственная принадлежность	Географические координаты		Площадь в тыс. км <sup>2</sup>	Население в тыс. (год переписи или оценки)
		широта	долгота		
Камерун	Мандатная территория Великобритании	4°—12°30' с.	8°30'—15° в.	88	858 (1939)
Важнейший город Буаза (4°09' с. ш., 9°14' в. д.)—3,0 тыс. жит. (в 1937 г.).					
Кения	Колония и протекторат Великобритании	4°33' с.—4°42' ю.	33°56'—42°50' в.	583	3.366 (1938)
Важнейший город Наироби (1°17' ю. ш., 36°49' в. д.)—61,3 тыс. жит. (в 1937 г.).					
Маврикий	Колония Великобритании	—	—	2,1	416 (1938)
Важнейший город Порт-Луи (20°09' ю. ш., 57°33' в. д.)—56,2 тыс. жит. (в 1937 г.).					
Нигерия	Колония и протекторат Великобритании	—	—	877	19.725 (1933)
Важнейший город Лагос (6°27' с. ш., 3°24' з. д.)—137,4 тыс. жит. (в 1936 г.).					

Государства и их владения	Форма правления или государственная принадлежность	Географические координаты		Площадь в тыс. км <sup>2</sup>	Население в тыс. (год переписи или оценки)
		широта	долгота		
Ньясаленд	Протекторат Великобритании	-	-	124	1.676 (1938)
Важнейший город Зомба (15°23' ю. ш., 35°17' в. д.)—3 тыс. жит. (в 1937 г.).					
Родезия Северная	Колония Великобритании	-	-	752	1.400 (1938)
Важнейший город Лусака (15°25' ю. ш., 28°18' в. д.)—2,4 тыс. жит.					
Родезия Южная	Колония Великобритании	-	-	389	1.390 (1938)
Важнейший город Солсбери—32,9 тыс. жит.					
Свазиленд	Протекторат Великобритании	-	-	17	160 (1938)
Важнейший город Мбабана (26°19' ю. ш., 31°09' в. д.)—0,34 тыс. жит.					
Остров св. Елены	Колония Великобритании	16°00' ю.	5°46' з.	0,2	4,5 (1938)
Важнейший город Джемстаун—1,4 тыс. жит. (в 1938 г.).					

Государства и их владения	Форма правления или государственная принадлежность	Географические координаты		Площадь в тыс. км <sup>2</sup>	Население в тыс. (год переписи)
		широта	долгота		
Сейшельские острова	Колония Великобритании	—	—	0,4	31 (1938)
Важнейший город Виктория (4°40' ю. ш., 55°32' в. д.)—5,8 тыс. жит. (в 1938 г.).					
Сомали Британское	Протекторат Великобритании	—	—	176	350 (1938)
Важнейший город Бербера (10°26' с. ш., 45°02' в. д.)—20 тыс. жит.					
Судан	Кондоминиум (совместное владение) Египетский и Великобритании	—	—	2.511	6.342 (1938)
Важнейшие города (население в 1938 г. в тыс. чел.): Хартум (15°36' с. ш., 32°32' в. д.)—44,8; Омдурман—114,5; Порт-Судан—21,8.					
Сьерра-Леоне	Колония и протекторат Великобритании	—	—	78	1.970 (1938)
Важнейший город Фритаун (8°30' с. ш., 13°13' з. д.)—63,8 тыс. жит. (в 1937 г.).					



Государства и их владения	Форма правления или государственная принадлежность	Географические координаты		Площадь в тыс. км <sup>2</sup>	Население в тыс. (год переписи или оценки)
		широта	долгота		
Танганьика	Мандатная территория Великобритании	0°59'—12° ю.	28°38'—40°30' в.	969	5.258 (1938)
<p>Важнейший город <i>Дар-эс-Салам</i> (6°50' ю. ш., 39°17' в. д.)—33,5 тыс. жит. (в 1937 г.).</p>					
Того	Мандатная территория Великобритании	6°7'—11°8' с.	1°15' в.—0°27' з.	34	370 (1938)
<p>Важнейший город <i>Хо</i>—3,6 тыс. жит. (в 1937 г.).</p>					
Уганда	Протекторат Великобритании	5° с.—1°25' ю.	29°30'—36°47' в.	244	3.745 (1933)
<p>Важнейший город <i>Энтеббе</i> (0°04' с. ш., 32°28' в. д.)—7,2 тыс. жит. (в 1937 г.).</p>					
Юго-Западная Африка	Мандатная территория Южно-Африканского Союза	17°—29° ю.	11°47'—25°9' в.	835	293 (1938)
<p>Важнейший город <i>Виндхук</i> (22°34' ю. ш., 17°06' в. д.)—10,6 тыс. жит. (в 1936 г.).</p>					

Государства и их владения	Форма правления или государственная принадлежность	Географические координаты		Площадь в тыс. км <sup>2</sup>	Население в тыс. (год переписи или оценки)
		широта	долгота		

*Владения Италии*

Ливия | Колония Ита- | 18°—33° с. | 9°—25° в. | 1.760 | 866  
 лии | | | | | | (1938)

Важнейшие города (население в 1938 г. в тыс. чел.): Триполи (32°52' с. ш., 13°10' в. д.)—108,2; Бенгази—64,6; Мисурата—45,1.

Сомали | Колония Ита- | — | — | 500 | 1.020  
 итальян- | лии | | | | | (1937)  
 ское

Важнейший город Могадишо (2°02' с. ш., 45°21' в. д.)—36,5 тыс. жит.

Эритрея | Колония Ита- | — | — | 119 | 621,8  
 лии | | | | | (1931)

Важнейшие города (население в 1931 г. в тыс. чел.): Асмара (15°20' с. ш., 38°56' в. д.)—48; Массауа—15.

*Владения Испании*

Гвинея | Колония Испа- | — | — | 27 | 120  
 Испан- | нии | | | | | (1938)  
 ская

Важнейший город Санта-Исабель (3°45' с. ш., 8°48' в. д.)—8,3 тыс. жит. (в 1930 г.).

Государства и их владения	Форма правления или государственная принадлежность	Географические координаты			Площадь в тыс. км <sup>2</sup>	Население в тыс. (год переписи или оценки)
		широта	долгота			
Западная Сахара	Колония Испании	—	—	285	20 (1938)	
Важнейший город <i>Вилья-Сиснерос</i> (23°40' с. ш., 15°55' з. д.)—0,3 тыс. жит. (в 1930 г.).						
Марокко, Испанская зона	Протекторат Испании (часть султаната Марокко)	—	—	21	750 (1938)	
Важнейшие города (население в 1934 г. в тыс. чел.): <i>Тетуан</i> (35°35' с. ш., 5°22' з. д.)—49,5; <i>Мелилья</i> —64,3; <i>Сеута</i> —50,6.						
<i>Владения Португалии</i>						
Ангола	Колония Португалии	—	—	1.264	3.260 (1938)	
Важнейший город <i>Сан-Паулу-де-Лоанда</i> (8°48' ю. ш., 13°14' в. д.)—40 тыс. жит.						
Гвинея Португальская	Колония Португалии	—	—	36	420 (1938)	

Важнейший город *Болама* (11°35' с. ш., 15°27' з. д.)—4 тыс. жит.

Государства и их владения	Форма правления или государственная принадлежность	Географические координаты		Площадь в тыс. км <sup>2</sup>	Население в тыс. (год переписи или оценки)
		широта	долгота		
Мозамбик	Колония Португалии	—	—	771	4.300 (1938)
<p>Важнейшие города (население в 1936 г. в тыс. чел.): Лоуренсо-Маркес (26°04' ю. ш., 32°35' в. д.)—47,4; Бейра—24,5.</p>					
Острова Зеленого мыса	Колония Португалии	—	—	4	170 (1938)
<p>Важнейший город Прайя (14°52' с. ш., 23°31' з. д.)—6,2 тыс. жит. (в 1935 г.).</p>					
Сан-Томе и Принсипе	Колония Португалии	—	—	1	60 (1938)
<p>Важнейший город Сан-Томе (0°15' с. ш., 6°36' в. д.)—3,2 тыс. жит.</p>					
<b>Владения Франции</b>					
Алжир	Колония Франци	30°—37' с.	2°15' з.—8°40' в.	2.205	7.490 (1938)
<p>Важнейшие города (население в 1936 г. в тыс. чел.): Алжир (36°47' с. ш., 3°04' в. д.)—264,2; Оран—200,7; Константина—113,8.</p>					

Государства и их владения	Форма привлек- ния или госу- дарственная принадлеж- ность	Географические координаты		Площадь в тыс. км <sup>2</sup>	Население в тыс. (год переписи или оценки)
		широта	долгота		
Камерун	Мандатная тер- ритория Фран- ции	1°15' ю.—12°59' с.	8°30'—18°36' в.	422	2.609 (1938)
Важнейший город <i>Яунде</i> (3°51' с. ш., 11°32' в. д.)—6,2 тыс. жит. (в 1936 г.).					
Мадагаскар	Колония Фран- ции	11°57'—25°38' ю.	43°19'—50°27' в.	592	3.900 (1938)
Важнейшие города (население в 1936 г. в тыс. чел.): <i>Тананариве</i> (18°55' ю. ш., 47°31' в. д.)—119,8; <i>Таматаве</i> —21,4.					
Марокко, Французская зона	Монархия (сул- танат) под про- текторатом Франции	28°0'—35°54' с.	0°58'—11°5' з.	399	6.500 (1938)
Важнейшие города (население в 1936 г. в тыс. чел.): <i>Фес</i> (резиденция сул- тана) (34°04' с. ш., 5°00' з. д.)—144,3; <i>Рабат</i> (адм. центр) (34°01' с. ш., 6°50' з. д.)—83,7; <i>Касабланка</i> —258,6; <i>Маракеш</i> —190,6.					
Реюньон	Колония Фран- ции	—	—	2,5	210 (1938)
Важнейший город <i>Сен-Дени</i> (20°42' ю. ш., 55°30' в. д.)—30,8 тыс. жит. (в 1936 г.).					

Государства и их владения	Форма правления или государственная принадлежность	Географические координаты		Площадь в тыс. км <sup>2</sup>	Население в тыс. (год переписи или оценки)
		широта	долгота		
Сомали Французское	Колония Франции	—	—	21,7	50 (1938)
Важнейший город <i>Джибути</i> (11°36' с. ш., 43°07' в. д.)—14,9 тыс. жит. (в 1936 г.).					
Того	Мандатная территория Франции	6°10'—10°51' с.	0°29' з.—1°50' в.	57	781 (1938)
Важнейший город <i>Ломе</i> (6°08' с. ш., 1°14' в. д.)—13 тыс. жит.					
Тунис	Монархия (бей) под протекторатом Франции	30°15'—37°20' с.	7°30'—11°27' в.	156	2.700 (1938)
Важнейшие города (население в 1936 г. в тыс. чел.): <i>Тунис</i> (36°48' с. ш., 10°11' в. д.)—219,6; <i>Сфакс</i> —43,3; <i>Бизерта</i> —34,8.					
Французская Западная Африка	Колония Франции	—	—	4.702	14.800 (1938)

Важнейшие города (население в 1938 г. в тыс. чел.): *Дакар* (14°40' с. ш., 17°26' з. д.)—100,0; *Сен-Луи*—33,6.

Государства и их владения	Форма правления или государственная принадлежность	Географические координаты		Площадь в тыс. км <sup>2</sup>	Население в тыс. (год переписи или оценки)
		широта	долгота		
Французская Экваториальная Африка	Колония Франции	—	—	2.487	3.500 (1938)
Важнейший город <i>Браззавиль</i> (4°17' ю. ш., 15°16' в. д.)—24,4 тыс. жит. (в 1936 г.).					
<b>Северная Америка</b>					
Гаити	Республика	17°37'—19°58' с.   68°—74°35' з. (координаты всего острова)		26	2.600 (1938)
Важнейший город <i>Порт-о-Пренс</i> (18°32' с. ш., 72°20' з. д.)—150 тыс. жит.					
Гватемала	Республика	13°45'—17°49' с.   88°13'—92°13' з.		110	3.284 (1940)
Важнейшие города (население в 1933 г. в тыс. чел.): <i>Гватемала</i> (14°38' с. ш., 90°31' з. д.)—166,7; <i>Кесальтенанго</i> —26,1.					
Гондурас	Республика	13°10'—16° с.   83°20'—89°30' з.		154	1.040 (1938)
Важнейший город <i>Тегусигальпа</i> (14°06' с. ш., 87°12' з. д.)—22,6 тыс. жит. (в 1935 г.).					

Государства и их владения	Форма правления или государственная принадлежность	Географические координаты		Площадь в тыс. км <sup>2</sup>	Население в тыс. (год переписи или оценки)
		широта	долгота		
Доминиканская республика	Республика	17°30'—19°55' с.	68°20'—72° з.	50	1.655 (1939)
Важнейшие города (население в 1935 г. в тыс. чел.): <i>Сьюдад-Трухиль</i> (18°29' с. ш., 69°53' з. д.)—71,3; Сант-Яго-де-Лос-Кабальерос—35,9.					
Канада	Доминион Британской империи	41°41'—90° с.	57°05'—141° з.	9.569	11.301 (1939)
Важнейшие города (население в 1931 г. в тыс. чел.): <i>Оттава</i> (45°25' с. ш., 75°23' з. д.)—126,9; Монреаль—818,6 (с пригородами—1.000,2 тыс. жит.); Торонто—631,2; Ванкувер—246,6; Виннипег—215,8 (в 1936 г.); Гамильтон—155,5; Квебек—130,6.					
Коста-Рика	Республика	8°2'—11°13' с.	82°48'—85°59' з.	50	639 (1939)
Важнейший город <i>Сан-Хосе</i> (9°56' с. ш., 84°03' з. д.)—65,1 тыс. жит. (в 1938 г.).					
Куба	Республика	19°49'—23°13' с.	74°10'—84°55' з.	114	4.253 (1939)
Важнейшие города (население в 1936 г. в тыс. чел.): <i>Гавана</i> (23°06' с. ш., 82°22' з. д.)—552,1; Сант-Яго—104,7.					



Государства и их владения	Форма правления или государственная принадлежность	Географические координаты		Площадь в тыс. км <sup>2</sup>	Население в тыс. (год или оценки)
		широта	долгота		
Мексика	Республика	14°32'—32°32' с.	86°44'—118°20' з.	1.969	19.640 (1938)
<p>Важнейшие города (население в 1930 г. в тыс. чел.): Мехико (19°26' с. ш., 99°08' з. д.)—1.029,1; Гвадалахара—179,6; Монтеррей—132,6; Пуэбла—114,8.</p>					
Никарагуа	Республика	10°45'—15°6' с.	83°10'—87°35' з.	128	900 (1938)
<p>Важнейшие города (население в 1930 г. в тыс. чел.): Манагуа (12°20' с. ш., 86°21' з. д.)—61,7; Леон—59,0.</p>					
Панама	Республика	7°15'—9°41' с.	77°19'—83°8' з.	75	560 (1938)
<p>Важнейший город Панама (8°57' с. ш., 79°33' з. д.)—100,8 тыс. жит. (в 1937 г.).</p>					
Сальвадор	Республика	13°5'—14°30' с.	87°35'—90°10' з.	34	1.745 (1939)

Г.а.нейшие города (население в 1936 г. в тыс. чел.): Сан-Сальвадор (13°42' с. ш., 89°10' з. д.)—92,6; Санта-Ана—42,0.

Государства и их владения	Форма правления или государственная принадлежность	Географические координаты		Площадь в тыс. км <sup>2</sup>	Население в тыс. (год переписи или опенки)
		широта	долгота		
Соединенные Штаты Америки	Республика	25°35'—49° с.	66°50'—124°30' з.	7. 839	131.410 (1940)

Важнейшие города: Вашингтон (38°53' с. ш., 77°00' з. д.)—663 тыс. жит. (1940 г.); Нью-Йорк—6.930,4 тыс. жит. (1930 г.) (с пригородами—10.901 тыс. жит.); Чикаго—7.380 тыс. жит. (1940 г.); Филадельфия—1.951,0 тыс. жит. (1930 г.); Детройт—1.568,7 тыс. жит. (1930 г.); Лос-Анжелос—1.238,0 тыс. жит. (1930 г.); Сан-Франциско—814,0; Балтимор—854; Бостон—770; Питсбург—665; Новый Орлеан—192. 575; Миннеаполис—190; Вашингтон (38°53' с. ш., 77°00' з. д.)—663 тыс. жит. (1940 г.); Нью-Йорк—6.930,4 тыс. жит. (1930 г.) (с пригородами—10.901 тыс. жит.); Чикаго—7.380 тыс. жит. (1940 г.); Филадельфия—1.951,0 тыс. жит. (1930 г.); Детройт—1.568,7 тыс. жит. (1930 г.); Лос-Анжелос—1.238,0 тыс. жит. (1930 г.); Сан-Франциско—814,0; Балтимор—854; Бостон—770; Питсбург—665; Новый Орлеан—192.

### Владения Британской империи

Багамские острова	Колония Великобритании	—	—	11,4	68 (1938)
-------------------	------------------------	---	---	------	-----------

Важнейший город Нассау (Нассау) (25°05' с. ш., 77°22' з. д.)—19,8 тыс. жит. (в 1938 г.).

Государства и их владения	Форма правления или государственная принадлежность	Географические координаты		Площадь в тыс. км <sup>2</sup>	Население в тыс. (год переписи или оценки)
		широта	долгота		
Барбадос	Колония Великобритании	—	—	0,4	193 (1938)
<p>Важнейший город Бриджтаун (13°06' с. ш., 59°36' з. д.)—13,5 тыс. жит. (в 1938 г.).</p>					
Бермудские острова	Колония Великобритании	—	—	0,05	32 (1939)
<p>Важнейший город Гамильтон—3,3 тыс. жит. (в 1939 г.).</p>					
Гондурас Британский	Колония Великобритании	—	—	22,3	58 (1938)
<p>Важнейший город Белиз (17°30' с. ш., 88°12' з. д.)—21,6 тыс. жит. (в 1938 г.).</p>					
Наветренные острова	Колония Великобритании	—	—	1,35	217 (1938)

Важнейший город Сент-Джордж (12°03' с. ш., 61°46' з. д.)—4,9 тыс. жит.

Государства и их владения	Форма правления или государственная принадлежность	Географические координаты		Площадь в тыс. км <sup>2</sup>	Население в тыс. (год переписи или оценки)
		широта	долгота		
Нью-Фаундленд	— 1	—	—	111 (вкл. Лабрадор — 422)	291 (1938) (вкл. Лабрадор — 296)
Важнейший город Сент-Джонс (47°33' с. ш., 52°41' з. д.)—39,9 тыс. жит. (в 1935 г.).					
Подветренные острова	Колония Великобритании	—	—	1,86	143 (1938)
Важнейший город Сент-Джонс (17°07' с. ш., 61°51' з. д.)—10,0 тыс. жит. (в 1937 г.).					
Тринидад и Тобаго	Колония Великобритании	—	—	5,1	465 (1938)
Важнейший город Порт-оф-Спейн (10°38' с. ш., 61°38' з. д.)—77,7 тыс. жит. (в 1937 г.).					

1 До 1933 г. Доминион Британской империи, с 1933 г. конституция Доминиона приостановлена на неопределенное время, и Нью-Фаундленд управляется английским губернатором.

Государства и их владения	Форма правления или государственная принадлежность	Географические координаты		Площадь в тыс. км <sup>2</sup>	Население в тыс. (год переписи или оценки)
		широта	долгота		
Ямайка	Колония Великобритании	—	—	11,5	1.174 (1938)

Важнейший город *Кингстон* (17°58' с. ш., 76°48' з. д.)—73,4 тыс. жит. (в 1933 г.).

#### Владения Дании

Гренландия	Колония Дании	59°46'—83°20' с.	12°—74° з.	2.170 (свободно отолда 313)	18 (1938)
------------	---------------	------------------	------------	-----------------------------	-----------

Важнейшие города (население в 1934 г. в тыс. чел.): *Годлявен* (69°16' с. ш., 53°25' з. д.)—0,276; *Годтхоб* (64°11' с. ш., 51°48' з. д.)—0,665.

#### Владения Нидерландов

Кюрасао	Колония Нидерландов	—	—	1,0	101 (1938)
---------	---------------------	---	---	-----	------------

Важнейший город *Виллемстад* (12°07' с. ш., 68°57' з. д.)—30,5 тыс. жит. (в 1939 г.).



Государства и их владения	Форма правления или государственная принадлежность	Географические координаты		Площадь в тыс. км <sup>2</sup>	Население в тыс. (год переписи или оценки)
		широта	долгота		

*Владения Франции*

Гваделупа	Колония Франции	—	—	1,8	310 (1938)
Важнейший город (в 1938 г.).	<i>Бас-Тер</i>	16°00' с. ш.,	61°43' з. д.)	—	13,6 тыс. жит.
Мартиника	Колония Франции	—	—	1,1	255 (1938)
Важнейший город (в 1937 г.).	<i>Фор-де-Франс</i>	14°37' с. ш.,	61°05' з. д.)	—	52,1 тыс. жит.
Сен-Пьер и Микелон	Колония Франции	—	—	0,2	4 (1938)
Важнейший город (в 1936 г.).	<i>Сен-Пьер</i>	46°46' с. ш.,	56°10' з. д.)	—	3,4 тыс. жит.

**Южная Америка**

Аргентина	Республика	21°40'—55°18' ю.	56°20'—70°20' з.	2.793	13.130 (1939)
Важнейшие города (население в 1938 г. в тыс. чел.):					
		34°37' ю. ш.,	58°27' з. д.)	—	2.345,2 (1939 г.);
					Росарио—511,0; Кордова—323,4;
					Авельянеда—236,9; Ла-Плата—194,1; Санта-Фе—142,6; Тукуман—136,2; Баия-Бланка—110,9.

Государства и их владения	Форма правления или государственная принадлежность	Географические координаты		Площадь в тыс. км <sup>2</sup>	Население в тыс. (год переписи или оценки)
		широта	долгота		
Боливия	Республика	10°—22°50' ю.	58°70' з.	1.090	3.350 (1938)
<p>Важнейшие города (население в 1936 г. в тыс. чел.): <i>Ла-Пас</i> (16°32' ю. ш., 68°09' з. д.)—200,0; <i>Кочабамба</i>—52,3; <i>Оруро</i>—44,8; <i>Потоси</i>—35,9; <i>Сукре</i>—27,5.</p>					
Бразилия	Республика	4°23' с.—33°44' ю.	34°46'—73°55' з.	8.511	44.116 (1938)
<p>Важнейшие города (население в 1938 г. в тыс. чел.): <i>Рио-де-Жанейро</i> (22°55' ю. ш., 43°12' з. д.)—1.748,8; <i>Сан-Паулу</i>—1.268,9; <i>Ресифе</i> (Пернамбуку)—529,9; <i>Сан-Сальвадор</i> (Баия)—381,9; <i>Порто-Алегро</i>—368,4; <i>Белем</i> (Пара)—309,2.</p>					
Ветесуэла	Республика	0°45'—12°26' с.	60°30'—73°30' з.	912	3.615 (1939)
<p>Важнейшие города (население в 1936 г. в тыс. чел.): <i>Каракас</i> (10°31' с. ш., 66°58' з. д.)—203,3; <i>Маракайбо</i>—110,0; <i>Валенсия</i>—49,2.</p>					
Колумбия	Республика	12°30' с.—4°13' ю.	66°54'—79°02' з.	1.139	8.800 (1938)
<p>Важнейшие города (население в 1938 г. в тыс. чел.): <i>Богота</i> (4°36' с. ш., 74°06' з. д.)—325,7; <i>Баранкилья</i>—150,4; <i>Медельин</i>—144,0.</p>					



Государства и их владения	Форма правления или государственная принадлежность	Географические координаты		Площадь в тыс. км <sup>2</sup>	Население в тыс. (год переписи или оценки)
		широта	долгота		
Парагвай	Республика	20°—27°30' ю.	54°30'—62°28' з.	390	1.000 (1938)
Важнейшие города (население в 1936 г. в тыс. чел.): Асунсьон (25°16' ю. ш., 57°42' з. д.)—97,0; Вилья Рика—35,8; Ита—30,3.					
Перу	Республика	0°20' с.—17°55' ю.	68°54'—81°19' з.	1.249	7.200 (1938)
Важнейшие города (население в 1936 г. в тыс. чел.): Лима (12°04' ю. ш., 77°02' з. д.)—316; Каьяно—77; Арекипа—65; Куско—40.					
Уругвай	Республика	30°5'—35° ю.	53°15'—58°25' з.	187	2.123 (1938)
Важнейшие города (население в 1939 г. в тыс. чел.): Монтевидео (34°53' ю. ш., 56°11' з. д.)—703,6; Пайсанду—32,1; Сальто—31,2.					
Чили	Республика	17°10'—55°59' ю.	66°42'—75°40' з.	742	4.684 (1940)
Важнейшие города (население в 1930 г. в тыс. чел.): Сант-Яго (33°27' ю. ш., 70°40' з. д.)—712,5; Вальпараисо—193,2; Консепсьон—77,6; Антофагаста—53,6.					
Эквадор	Республика	1°23' с.—4°45' ю.	73°10'—81° з.	455	3.000 (1938)
Важнейшие города (население в 1937 г. в тыс. чел.): Кито (0°14' ю. ш., 78°31' з. д.)—115,0; Гваякиль—136,8; Куэнка—45,0.					

Государства и их владения	Форма правления или государственная принадлежность	Географические координаты		Площадь в тыс. км <sup>2</sup>	Население в тыс. (год переписи или оценки)
		широта	долгота		

*Владения Британской империи*

Гвиана Британская	Колония Великобритании	—	—	232	338 (1938)
-------------------	------------------------	---	---	-----	------------

Важнейший город *Джорджтаун* (6°48' с. ш., 58°10' з. д.)—67,4 тыс. жит. (в 1937 г.).

Фолклендские острова	Колония Великобритании	—	—	15	3 (1938)
----------------------	------------------------	---	---	----	----------

Важнейший город *Стэнли* (51°40' ю. ш., 58°00' з. д.)—1,3 тыс. жит. (в 1937 г.).

*Владения Нидерландов*

Суринам (Гвиана Нидерландская)	Колония Нидерландов	—	—	156	174 (1938)
--------------------------------	---------------------	---	---	-----	------------

Важнейший город *Парамарибо* (5°50' с. ш., 55°13' з. д.)—52,8 тыс. жит. (в 1938 г.).

Государства и их владения	Форма правления или государственная принадлежность	Географические координаты		Площадь в тыс. км <sup>2</sup>	Население в тыс. (год переписи или оценки)
		широта	долгота		

### Владения Франции

Гвиана Французская	Колония Франции	—	—	20 (кроме того территория на территории Индини-70)	31 (1938) (кроме того, на территории Индини-70)
--------------------	-----------------	---	---	--	---

Важнейший город *Кайенна* (4°56' с. ш., 52°20' з. д.)—11,7 тыс. (в 1936 г.).

### Европа

Австрия	Республика. С марта 1938 г. захвачена фашистской Германией	46°22'—49°1' с. ш.	9°32'—17°8' в. д.	84	6.695 (1939)
---------	--	--------------------	-------------------	----	--------------

Важнейшие города (население в 1939 г. в тыс. чел.): *Вена* (48°13' с. ш., 16°21' в. д.)—1.920,4; *Грац*—207,9; *Линц*—128,0; *Инсбрук*—78,5; *Зальцбург*—77,5.

Государства и их владения	Форма правления или государственная принадлежность	Географические координаты		Площадь в тыс. км <sup>2</sup>	Население в тыс. (год переписи или оценки)
		широта	долгота		
Албания	Конституц. монархия (королевство). С апреля 1939 г. захвачена фашистской Италией	39°38'—42°38' с.	19°10'—21°5' в.	28	1.063 (1939)
Важнейшие города (население в 1930 г. в тыс. чел.): Тирана (41°19' с. ш., 19°49' в. д.)—30,8; Шкодар (Скутари)—29,2.					
Андорра	Республика	—	—	0,45	6 (1938)
Важнейший город Андорра (42°30' с. ш., 1°31' в. д.)—0,7 тыс. жит.					
Бельгия	Конституц. монархия (королевство). С мая 1940 г. захвачена фашистской Германией	49°29'—51°30' с.	2°36'—6°24' в.	30	8.396 (1939)

Важнейшие города (население в 1938 г. в тыс. чел.): Брюссель (50°51' с. ш., 4°21' в. д.)—191,7 (с пригородами—912,8); Антверпен—273,3 (с пригородами—492,6); Гент—162,9 (с пригородами—213,8); Льеж—162,2 (с пригородами—253,7).

Государства и их владения	Форма правления или государственная принадлежность	Географические координаты		Площадь в тыс. км <sup>2</sup>	Население в тыс. (год переписи или оценки)
		широта	долгота		
Болгария	Конституция монархия (королевство); в настоящее время—вассал фашистской Германии	41°14'—44°13' с.	22°22'—28°4' в.	103,01	6.305,1 (1939)
Важнейшие города	(население в 1934 г. в тыс. чел.): София (42°41' с. ш., 23°19' в. д.)—287,1 (с пригородами—329,9); Пловдив—99,9; Варна—69,9; Руссе (Рущук)—49,5; Бургас—36,2.				
Вагикан	Папское государство	—	—	0,44	1 (1938)
Велико-британия	Парламентарная монархия (королевство)	49°58'—58°40' с.	1°45' в.—7°42' з.	244	47.600 (1938)
Важнейшие города	(население в 1937 г. в тыс. чел.): Лондон (51°30' с. ш., 0°05' з. д.)—4.094 (с пригородами—8.655); Бирмингем—1.030; Глазго—1.124; Ливерпуль—836; Манчестер—736; Шеффилд—518; Лидс—492; Эдинбург—468; Белфаст—438; Бристоль—415; Холл (Гульль)—319; Ньюкасл—290.				

<sup>1</sup> Включая Южную Добруджу, территория—110,8 тыс. км<sup>2</sup>; население (1939 г.)—6.720 тыс. человек.

Государства и их владения	Форма правления или государственная принадлежность	Географические координаты		Площадь в тыс. км <sup>2</sup>	Население в тыс. (год переписи или оценки)
		широта	долгота		
Венгрия	Конституц. монархия, фактически фашистская диктатура, в настоящее время — вассал фашистской Германии	45°48'—48°31' с.	16°01'—22°58' в.	93,1	9.078 (1938)
Германия	Фашистская диктатура	47°16'—55°18' с.	5°52'—22°53' в.	470	69.486 (1939)

Важнейшие города (население в 1938 г. в тыс. чел.): *Будапешт* (47°31' с. ш., 19°08' в. д.)—1.067,5 (с пригородами—1.556,3); *Сегед*—140,2; *Дебрецен*—127,9; *Печ*—73,2.

Важнейшие города (население в 1939 г. в тыс. чел.): *Берлин* (52°30' с. ш., 13°23' в. д.)—4.338,8; *Гамбург*—1.712,8; *Мюнхен*—828,9; *Кёльн*—769,4; *Лейпциг*—707,6; *Эссен*—667,0; *Дрезден*—630,7; *Бреславль*—630,0; *Франкфурт-на-Майне*—553,5; *Дюссельдорф*—541,6; *Дортмунд*—539,7; *Штутгарт*—458,2; *Дуйсбург*—435,5; *Бремен*—423,3; *Нюрнберг*—422,9; *Кёнигсберг*—372,3.

Государства и их владения	Форма правления или государственная принадлежность	Географические координаты		Площадь в тыс. км <sup>2</sup>	Население в тыс. (год переписи или оценки)
		широта	долгота		
Греция	Конституц. монархия (королство). С мая 1941 г. захвачена итало-германскими оккупантами	34°57'—41°44' с.	19°22'—27°4' в.	130	7.108 (1938)
Важнейшие города (население в тыс. чел.): Афины (37°59' с. ш., 23°44' в. д.)—392,8; Салоники—244,7; Пирей—198,8; Патрас—66,8.					
Дания	Конституц. монархия (королство). С апреля 1940 г. захвачена фашистской Германией	54°34'—57°45' с.	8°5'—15°12' в.	43 (кроме того Фарерские острова—1,4)	3.825 (1939) [кроме того на Фарерских островах—25,7 (1935)]

Важнейшие города (население в 1935 г. в тыс. чел.): Копенгаген (55°40' с. ш., 12°34' в. д.)—843,2; Орхус—90,9; Оденсе—78,4; Ольборг—48,1.

Государства и их владения	Форма правления или государственная принадлежность	Географические координаты		Площадь в тыс. км <sup>2</sup>	Население в тыс. (год переписи или оценки)
		широта	долгота		
Ирландия (Эйре)	Доминион Британской империи	51°26'—55°21' с.	5°20'—10°26' з.	69	2.934 (1939)
Важнейшие города (население в 1936 г. в тыс. чел.): Дублин (Боле-Охотлиох) (53°21' с. ш., 6°15' з. д.)—468,7; Кюрк—80,7; Лимерик—41,4.					
Исландия	—	63°19'—67°10' с.	13°16'—24°32' з.	103	118 (1938)
Важнейший город Рейкьявик (64°09' с. ш., 21°57' з. д.)—36,1 тыс. жит. (в 1937 г.).					
Испания	Фашистская диктатура	36°—43°47' с.	9°18' з.—3°19' в.	503	25.975 (1939)
Важнейшие города (население в 1934 г. в тыс. чел.): Мадрид (40°25' с. ш., 3°41' з. д.)—1.048,1; Барселона—1.148,1; Валенсия—352,8; Севилья—238,7; Малага—203,8; Сарагосса—189,1; Бильбао—175,9; Мурсия—166,3.					
Италия	Монархия (королество), фашистская диктатура	36°41'—47°5' с.	6°33'—18°31' в.	310	44.109 (1940)
Важнейшие города (население в 1936 г. в тыс. чел.): Рим (41°54' с. ш., 12°30' в. д.)—1.155,7; Милан—1.115,8; Неаполь—865,9; Генуя—634,6; Турин—629,1; Палермо—411,9; Флоренция—322,5; Венеция—264,0; Триест—248,4.					



Государства и их владения	Форма правления или государственная принадлежность	Географические координаты		Площадь в тыс. км <sup>2</sup>	Население в тыс. (год переписи или оценки)
		широта	долгота		
Лихтенштейн	Княжество	—	—	0,2	12 (1938)
Важнейший город Вадуц (47°08' с. ш., 9°34' в. д.)—1,7 тыс. жит.					
Люксембург	Конституц. монархия (великое герцогство). С мая 1940 г. захвачен фашистской Германией	49°27'—50°11' с.	5°45'—6°32' в.	2,6	301 (1938)
Важнейший город Люксембург (49°37' с. ш., 6°08' в. д.)—57,7 тыс. жит. (в 1935 г.).					
Монако	Конституц. монархия (княжество) под протекторатом Франции	—	—	0,002	24 (1938)

Важнейшие города (население в 1938 г. в тыс. чел.): Монако—(43°44' с. ш., 7°25' в. д.)—2,1; Монте-Карло—9,5.

Государства и их владения	Форма правления или государственная принадлежность	Географические координаты		Площадь в тыс. км <sup>2</sup>	Население в тыс. (год переписи или оценки)
		широта	долгота		
Нидерланды	Конституц. монархия (королество). С мая 1940 г. захвачены фашистской Германией	50°46'—53°32' с.	3°23'—7°12' в.	33	8.833 (1940)
<p>Важнейшие города (население в 1938 г. в тыс. чел.): Гаага (52°05' с. ш., 4°18' в. д.)—495,5; Амстердам—793,5; Роттердам—612,4; Утрехт—163,6; Гарлем—137,6.</p>					
Норвегия	Конституц. монархия (королество). С апреля—мая 1940 г. захвачена фашистской Германией	57°58'—71°11' с.	4°30'—31°10' в.	323	2.937 (1939)

Важнейшие города (население в 1937 г. в тыс. чел.): Осло (59°55' с. ш., 10°44' в. д.)—275; Берген—106; Тронхейм—54,5 (1930 г.); Ставангер—46,8 (1930 г.); Тромсё—10,3 (1930 г.).

Государства и их владения	Форма правления или государственная принадлежность	Географические координаты		Площадь в тыс. км <sup>2</sup>	Население в тыс. (год переписи или оценки)
		широта	долгота		
Польша	Республика. С сентября 1939 г. захвачена фашистской Германией	—	—	192	ок. 22.000
Португалия	Республика, фактически фашистская диктатура	36°58'—42°9' с.	6°11'—9°30' з.	89 (кроме того; Азорские острова—2,6, Мадейра—0,8)	7.539 (1939) (вкл. Азорские острова и Мадейру)

Важнейшие города (население в 1938 г. в тыс. чел.): *Варшава* (52°14' с. ш., 21°00' в. д.)—1.261; *Лодзь*—665; *Краков*—255; *Познань*—269; *Быдгощ*—137; *Катовицы*—133; *Сосновицы*—125; *Гдыня*—114; *Люблин*—113.

Важнейшие города (население в 1930 г. в тыс. чел.): *Лиссабон* (38°43' с. ш., 9°08' з. д.)—594,4; *Порту* (Опорто)—232,3; *Сетубал*—46,4.

Государства и их владения	Форма правления или государственная принадлежность	Географические координаты		Площадь в тыс. км <sup>2</sup>	Население в тыс. (год переписи или оценки)
		широта	долгота		
Румыния	Фашистская диктатура, в настоящее время — вассал фашистской Германии	—	—	238	16.000 (1939)
Сан-Марино	Республика	—	—	0,1	14,6 (1939)
Финляндия	Республика, в настоящее время — вассал фашистской Германии	—	—	339	3.659 (1938)

Важнейшие города (население в 1938 г. в тыс. чел.): Бухарест (44°26' с. ш., 26°07' в. д.)—646,7; Яссы—104,6; Галац—102,2; Клуж—100,1; Тимишоара—89,9; Плоешти—77,3; Арад—75,8; Браилов—68,6; Констанца—61,2.

Важнейший город Сан-Марино (43°56' с. ш., 12°27' в. д.)—2 тыс. жит. (в 1939 г.).

Важнейшие города (население в 1938 г. в тыс. чел.): Хельсинки (60°10' с. ш., 24°58' в. д.)—305,0; Тампере (Таммерфорс)—76,7; Турку—74,4; Ваза—32,7.

Государства и их владения	Форма правления или государственная принадлежность	Географические координаты		Площадь в тыс. кв. км.	Население в тыс. (год переписи или оцен-ки)
		широта	долгота		
Франция	Республика. С июня 1940 г. значительная часть Франции оккупирована фашистской Германией	42°20'—51°5' с.	4°48' з.—8°12' в.	551	41.980 (1938)
Чехословакия	Республика. С марта 1939 г. захвачена фашистской Германией, образованной на части территории Чехословакии марionетное государство «Словакия»	47°44'—51°3' с.	12°5'—24°38' в.	140	15.239 (1937)

Важнейшие города (население в 1936 г. в тыс. чел.): Париж (48°51' с. ш., 2°20' в. д.)—2.829,7 (с пригородами—4.963,0); Марсель—914,2; Лион—570,6; Бордо—258,3; Ницца—241,9; Тулуза—213,2; Лилль—200,6; Нант—195,2; Страсбург—193,1; Сент-Этьен—190,2; Гавр—164,1; Тулон—150,3; Вьши—25,1.

Важнейшие города (население в 1937 г. в тыс. чел.): Прага (50°05' с. ш., 14°25' в. д.)—962,0; Брно—291,8; Братислава—145,1; Моравская Острава—128,9; Пльзень—117,4.

Государства и их владения	Форма правления или государственная принадлежность	Географические координаты		Площадь в тыс. км <sup>2</sup>	Население в тыс. (год переписи или оценки)
		широта	долгота		
Швейцария	Республика	45°49'—47°48' с.	5°57'—10°29' в.	41	4.216 (1939)
Важнейшие города (население в 1938 г. в тыс. чел.): Берн (46°57' с. ш., 7°28' в. д.)—153,0; Цюрих—350,7; Базель—202,3; Женева—144,3; Люцерна—103,8.					
Швеция	Констигунд, монархия (королевство)	55°20'—69°4' с.	10°58'—24°10' в.	449	6.341 (1939)
Важнейшие города (население в 1939 г. в тыс. чел.): Стокгольм (59°20' с. ш., 18°04' в. д.)—570,8; Гётеборг—275,8; Малмё—151,2; Норчёпинг—69,4.					
Югославия	Констигунд, монархия (королевство) <sup>1</sup>	40°50'—46°53' с.	13°43'—23°2' в.	248	15.703 (1939)
Важнейшие города (население в 1931 г. в тыс. чел.): Белград (44°49' с. ш., 20°30' в. д.)—266,8; Загреб—185,6; Суботица—100,1; Люблина—79,1; Сараево—78,2; Скопле—68,3.					

<sup>1</sup> С мая 1941 г. захвачена фашистской Германией, допущившей к разделу Югославии также своих вассалов: Италию, Венгрию, Болгарию и Румынию.

Государства и их владения	Форма правления или государственная принадлежность	Географические координаты		Площадь в тыс. км <sup>2</sup>	Население в тыс. (год переписи или оценки)
		широта	долгота		
<i>Владения Британской империи</i>					
Гибралтар	Колония Великобритания	—	—	0,005	20 (1938)
Важнейший город <i>Гибралтар</i> (36°08' с. ш., 5°20' з. д.)—23 тыс. жит. (в 1938 г.).					
Мальта	Колония Великобритания	—	—	0,3	269 (1938)
Важнейший город <i>Ла-Валетта</i> (35°54' с. ш., 14°31' в. д.)—24,4 тыс. жит. (в 1937 г.).					
<i>Владения Норвегии</i>					
Свальбард (Шпицберген)	Колония Норвегии	—	—	63	1 (1938)

Важнейший город *Лонгирбин*—0,6 тыс. жит. (в 1938 г.).

Государства и их владения	Форма правления или государственная принадлежность	Географические координаты		Площадь в тыс. км <sup>2</sup>	Население в тыс. (год переписи или оценки)
		широта	долгота		

### Австралия и Океания

Австралийский Союз	Доминион Британской империи	10°41'—43°39' ю.	113°5'—153°34' в.	7.704	7.057 (1939)
<p>Важнейшие города (население в 1937 г. в тыс. чел.): Канберра (35°16' ю. ш., 149°07' в. д.)—7,3 (1933 г.); Сидней (с пригородами)—1.267,3; Мельбурн (с пригородами)—1.016,5; Брисбен (с пригородами)—313,4; Аделаида (с пригородами)—312,6 (1933 г.); Перт (с пригородами)—212,1; Хобарт (с пригородами)—64,5; Фримангтл (с пригородами)—25,2 (1933 г.).</p>					

Новая Зеландия	Доминион Британской империи	34°14'—47°16' ю.	166°30'—178°32' в.	268	1.641 (1940)
----------------	-----------------------------	------------------	--------------------	-----	--------------

Важнейшие города (население в 1938 г. в тыс. чел.): *Веллингтон* (41°16' ю. ш., 174°46' в. д.)—117,9 (с пригородами—154,4); Окленд—104,3 (с пригородами—217,3); Крайстчерч—93,4 (с пригородами—134,1).

### Владения Британской империи

Западное Самоа	Мандатная территория Новой Зеландии	—	—	2,9	59 (1939)
----------------	-------------------------------------	---	---	-----	-----------

Важнейший город *Апиа* (13°50' ю. ш., 171°45' з. д.)—1,4 тыс. жит.



Государства и их владения	Форма правления или государственная принадлежность	Географические координаты		Площадь в тыс. км <sup>2</sup>	Население в тыс. (год переписи или оценки)
		широта	долгота		
Науру	Мандатная территория совместно Великобритани, Новой Зеландии и Австралийского Союза	—	—	0,02	3 (1938)
Новая Гвинея	Мандатная территория Австралийского Союза	—	—	236	670 (1938)
Норфолк	Колония Австралийского Союза	—	—	0,04	1 (1938)

Важнейший город Рабаул (4°12' ю. ш., 152°12' в. д.)—1,5 тыс. жит. (в 1938 г.) (кроме туземцев).

Важнейший город Кингстон (сведений о числе жителей нет).

Государства и их владения	Форма правления или государственная принадлежность	Географические координаты		Площадь в тыс. км <sup>2</sup>	Население в тыс. (год переписи или оценки)
		широта	долгота		
Острова западной части Тихого океана (Фиджи, Гилберт и Эллис, Соломоновы, Тонга и др.)	Колония Великобритании	—	—	48,1	373 (1938)
<p>Важнейший город <i>Сува</i> (18°09' ю. ш., 178°26' в. д.)—15,5 тыс. жит. (в 1937 г.).</p>					
Папуа	Колония Австралийского Союза	—	—	234	280 (1938)

Важнейший город *Порт-Морсби* (9°27' ю. ш., 147°08' в. д.)—2,6 тыс. жит. (в 1938 г.).

Государства и их владения	Форма правления или государственная принадлежность	Географические координаты		Площадь в тыс. км <sup>2</sup>	Население в тыс. (год переписи или оценки)
		широта	долгота		

*Владения США*

Гавайи	«Территория» США	—	—	17	415 (1939)
Важнейший город <i>Гонолулу</i> (21°19' с. ш., 157°52' з. д.)—153,0 тыс. жит. (в 1938 г.).					
Гуам	Колония США	—	—	0,5	23 (1938)
Важнейший город <i>Агання</i> (13°25' с. ш., 144°44' в. д.)—12 тыс. жит. (в 1937 г.).					
Самоа Американское	Колония США	—	—	0,2	12 (1938)
Важнейший город <i>Паго-Паго</i> (14°16' ю. ш., 170°42' з. д.)—1 тыс. жит.					

*Владения Франции*

Новая Каледония	Колония Франции	—	—	19	55 (1938)
Важнейший город <i>Нумеа</i> (22°16' ю. ш., 166°28' в. д.)—11,1 тыс. жит. (в 1936 г.).					

Государства и их владения	Форма правления или государственная принадлежность	Географические координаты		Площадь в тыс. км <sup>2</sup>	Население в тыс. (год переписи или оценки)
		широта	долгота		
Французские владения в Океании	Колония Франции	—	—	4	45 (1938)
Важнейший город Папеэте (17°32' ю. ш., 149°34' з. д.)—8,5 тыс. жит. (в 1936 г.).					
Владения Японии					
Острова в Тихом океане: Марианские, Маршалские и Каролинские	Мандатная территория Японии	—	—	2,15	122 (1938)
Важнейший город Коррор (сведений о числе жителей нет). Англо-французские владения					
Новые Гебриды	Кондоминиум (совместное владение) Великобритании и Франции	—	—	12	50 (1938)

Важнейший город Порт-Вила—1,2 тыс. жит.

## VII. НЕКОТОРЫЕ ПОКАЗАТЕЛИ ВОЕННОГО ПОТЕНЦИАЛА СТРАН ДЕМОКРАТИЧЕСКОЙ КОАЛИЦИИ И АГРЕССИВНЫХ ГОСУДАРСТВ<sup>1</sup>

### 1. НАСЕЛЕНИЕ СТРАН ДЕМОКРАТИЧЕСКОЙ КОАЛИЦИИ И АГРЕССИВНЫХ ГОСУДАРСТВ (в млн.) (по данным 1938—1939 гг.)

А

Страны демократи- ческой коалиции <sup>2</sup>	Насе- ление	Страны демократи- ческой коалиции <sup>2</sup>	Насе- ление
СССР . . . . .	193	Греция . . . . .	7,1
Британская импе- рия . . . . .	535,1	Гватемала . . . . .	3,0
США и их владе- ния . . . . .	148,9	Гаити . . . . .	2,6
Китай . . . . .	450	Гондурас . . . . .	1,0
Бельгия . . . . .	8,4	Нидерланды . . . . .	8,7
Коста-Рика . . . . .	0,6	Никарагуа . . . . .	0,9
Куба . . . . .	4,2	Норвегия . . . . .	2,9
Люксембург . . . . .	0,3	Панама . . . . .	0,6
Чехословакия . . . . .	15,2	Польша . . . . .	22
Доминиканская республика . . . . .	1,6	Югославия . . . . .	15,5
Сальвадор . . . . .	1,7	Мексика . . . . .	19,6
			1.442,9

<sup>1</sup> Составлено по материалам справочников, журналов и периодической прессы.

<sup>2</sup> Государства, подписавшие 1 января 1942 г. Декларацию 26 государств и присоединившиеся к ней.

Агрессивные государства и их вассалы	Население	Агрессивные государства и их вассалы	Население
Германия . . . . .	69,5	Финляндия . . . . .	3,6
Италия . . . . .	52,0	Таи . . . . .	14,9
Болгария . . . . .	6,3	Япония . . . . .	104,3
Венгрия . . . . .	9,1		
Румыния . . . . .	19,8		279,5

## 2. ЧИСЛО МУЖЧИН В ВОЗРАСТЕ ОТ 20 ДО 50 ЛЕТ В ВОЮЮЩИХ СТРАНАХ

Важнейшие страны демократической коалиции (без СССР)			Державы «оси» и их вассалы		
Страна	Год	Число мужчин в тыс.	Страна	Год	Число мужчин в тыс.
США . . . . .	1935	28.384	Германия . . . . .	1937	16.679
Великобритания . . . . .	1937/38	10.214	Италия . . . . .	1936	8.814
Китай . . . . .	—	ок. 80.000	Болгария . . . . .	1938	1.281
Индия . . . . .	1931	75.030	Венгрия . . . . .	1938	1.946
Канада . . . . .	1938	2.506	Румыния . . . . .	1930	3.504
Южно-Африканский Союз . . . . .	1938	450	Финляндия . . . . .	1938	865
Австрал. Союз . . . . .	1939	1.586	Япония . . . . .	1935	13.538
Новая Зеландия . . . . .	1939	340			

### 3. СООТНОШЕНИЕ ЭКОНОМИЧЕСКИХ РЕСУРСОВ ДЕРЖАВ «ОСИ» И КОАЛИЦИИ ДЕМОКРАТИЧЕСКИХ ГОСУДАРСТВ

(в %—по данным до второй мировой войны<sup>1</sup>)

Виды продукции	Мировая продукция	В том числе	
		Продукция держав «оси», их вассалов и стран, оккупированных до 1942 г.	Продукция прочих стран мира, находящаяся, за небольшими исключениями, в распоряжении коалиции демократических государств
<b>А. Добыча полезных ископаемых</b>			
Нефть . . . . .	100	3	97
Уголь каменный . . . . .	100	30	70
Железо . . . . .	100	25	75
Марганец . . . . .	100	12	88
Медь . . . . .	100	10	90
Свинец . . . . .	100	18	82
Цинк . . . . .	100	23	77
Слово . . . . .	100	11	89
Хром . . . . .	100	11	89
Никель . . . . .	100	2	98
Вольфрам . . . . .	100	8	92
Ванадий . . . . .	100	—	100
Молибден . . . . .	100	4	96
Фосфаты . . . . .	100	29	71
Серебро . . . . .	100	10	90
Золото . . . . .	100	6	94
<b>Б. Выплавка металлов</b>			
Чугун и сплавы . . . . .	100	37	63
Сталь . . . . .	100	35	65

<sup>1</sup> Объем продукции в абсолютных цифрах и по отдельным странам см. в соответствующих таблицах разделов II, III, IV и VIII настоящего справочника.

Виды продукции	Мировая продукция	В том числе	
		Продукция держав «оси», их вассалов и стран, оккупированных до 1942 г.	Продукция прочих стран мира, находящаяся, за небольшими исключениями, в распоряжении коалиции демократических государств
Медь . . . . .	100	15	85
Свинец . . . . .	100	27	73
Цинк . . . . .	100	46	54
Олово . . . . .	100	18	82
Алюминий . . . . .	100	54	46
<b>В. Производство сельскохозяйственных продуктов</b>			
Пшеница . . . . .	100	25	75
Ячмень . . . . .	100	36	64
Овес . . . . .	100	33	67
Рожь . . . . .	100	47	53
Кукуруза . . . . .	100	18	82
Рис . . . . .	100	25	75
Сахар (свекл. и тростник.) . . . . .	100	25	75
Табак . . . . .	100	17	83
Чай . . . . .	100	15	85
Копра . . . . .	100	—	100
Каучук . . . . .	100	10	90
Лен . . . . .	100	20	80
Шерсть . . . . .	100	10	90
Хлопок . . . . .	100	1	99
Джут . . . . .	100	—	100
Пенька . . . . .	100	49	51



#### 4. РОСТ ВОЕННЫХ АССИГНОВАНИЙ США

Военные ассигнования США с июня 1940 г. (разгром Франции) по 7 декабря 1941 г. (нападение Японии на США) . . . . .	64.329 млн. долл.
С 7 декабря 1941 г. по август 1942 г.	141.185 » »
Общая сумма ассигнований на военные расходы с июня 1940 г. по август 1942 г. . . . .	205.514 » »

#### 5. ВОЕННЫЕ РАСХОДЫ АНГЛИИ

Годы	Ежедневные расходы (в млн. фунт. стерлингов)
1940 . . . . .	5
1941 . . . . .	св. 10,5
Начало 1942 . . . . .	ок. 12,5
Июнь 1942 . . . . .	14,5

#### 6. УДЕЛЬНЫЙ ВЕС США В МИРОВОЙ ПРОДУКЦИИ ВАЖНЕЙШИХ ВИДОВ ТОПЛИВА, МИНЕРАЛЬНОГО И РАСТИТЕЛЬНОГО СЫРЬЯ (БЕЗ СССР)

(в % от общей продукции зарубежных стран—по данным до второй мировой войны)

Нефть . . . . .	67	Хром . . . . .	0
Уголь каменный . . .	38	Никель (по содержанию металла в руде) . . . . .	0,3
Марганец (по содержанию металла в руде) . . . . .	1,1	Ванадий (по содержанию металла в руде) . . . . .	29
Железо (по содержанию металла в руде) . . . . .	43,5	Молибден (по содержанию металла в руде) . . . . .	92,5
Медь (по содержанию металла в руде) . . . . .	34,2	Вольфрам (по содержанию WO <sub>3</sub> ) . . . . .	8,5
Свинец (по содержанию металла в руде) . . . . .	25,6	Хлопок . . . . .	55,5
Цинк (по содержанию металла в руде) . . . . .	31,5	Шерсть . . . . .	12,4
Олово (по содержанию металла в руде) . . . . .	0	Лен . . . . .	0

**7. РОСТ ПРОИЗВОДСТВЕННОЙ МОЩИ ЧЕРНОЙ МЕТАЛЛУРГИИ США В ПЕРИОД ВТОРОЙ МИРОВОЙ ВОЙНЫ В СОПОСТАВЛЕНИИ С ПЕРИОДОМ ВОЙНЫ 1914—18 гг.**  
(в млн. т)

Период	По выплавке чугуна	в %	По выплавке стали	в %
<i>В период войны 1914—1918 гг.</i>				
1914 г. . . . .	43,3	100	39,7	100
1916 г. . . . .	44,4	102	45,8	115
1918 г. . . . .	48,1	112	52,5	132
<i>В период второй мировой войны</i>				
1939 г. . . . .	50,7	100	70	100
1941 г. . . . .	58,7	116	91	130
План правительственной комиссии на 1942/43 г. . . . .	64,5	127	110	157

**8. РОСТ САМОЛЕТОСТРОЕНИЯ В США И АНГЛИИ В ПЕРИОД ВТОРОЙ МИРОВОЙ ВОЙНЫ**

Среднемесячный выпуск самолетов			
Англия		США	
период	число самолетов	период	число самолетов
В конце 1939 г. . . . .	400	1938 г. . . . .	100
» » 1940 г. . . . .	1.000	1939 г. . . . .	200
» » 1941 г. . . . .	2.000	1940 г. . . . .	483
		1941 г. . . . .	ок. 1.670
		конец 1941 г. . . . .	2.500
		апрель 1942 г. . . . .	св. 3.300
		июнь 1942 г. . . . .	ок. 5.000

## 9. ПРОИЗВОДСТВЕННАЯ МОЩНОСТЬ САМОЛЕТО-СТРОЕНИЯ США И ФАШИСТСКОЙ ГЕРМАНИИ

Программа Рузвельта 1: . . . . .	60.000	} в 1942 г.
из них боевых	45.000	
	125.000	} в 1943 г.
из них боевых	100.000	

### Германия

включая оккупированные страны . . . . . ок. 40.000 в год  
(в 1-й половине 1942 г.)

## 10. ПРОИЗВОДСТВЕННАЯ МОЩНОСТЬ ТАНКОСТРОЕНИЯ США И ФАШИСТСКОЙ ГЕРМАНИИ

к концу 1941 г. . . . . 800—1.000 в месяц

### Программа Рузвельта 1:

1942 г. . . . . 3.750 среднемесячная  
1943 г. . . . . 6.250 »

### Германия

вместе с оккупированными и «союзными» странами в 1941 г. . . . . ок. 3.000 в месяц

## 11. РОСТ СТАНКООБРАЗОВАНИЯ В США ВО ВРЕМЯ ВТОРОЙ МИРОВОЙ ВОЙНЫ

(продукция в млн. долларов)

1939 г. . . . . ок. 150    1941 г. . . . . ок. 800  
1940 г. . . . . ок. 450    1942 г.(программа)    1.200

1 Заявив в конце апреля 1942 г., что программа производства вооружения выполняется чрезвычайно успешно, Рузвельт указал, что намечается дальнейшее расширение этой программы.

Выпуск самолетов в США достиг уровня, намеченного программой Рузвельта на 1942 г. (т. е. 5.000 в месяц), уже к июню 1942 г.

## 12. РОСТ ТОРГОВОГО СУДОСТРОЕНИЯ США ВО ВРЕМЯ ВТОРОЙ МИРОВОЙ ВОЙНЫ

1938 г. . . . .	153 тыс. т	1942 г. <sup>1</sup> . . .	8.000 тыс. т
1941 г. . . . .	1.100 » »	1943 г. <sup>1</sup> . . .	10.000 » »

## 13. РАЗВИТИЕ ПРОИЗВОДСТВА АЛЮМИНИЯ В США В ПЕРИОД ВТОРОЙ МИРОВОЙ ВОЙНЫ

Выплавка алюминия в 1941 г. . . . .	290 тыс. т
Решением правительства США в июне 1941 г. приступлено к строительству 8 новых заводов с годовой производственной мощностью. . . . .	около 400 тыс. т
Суммарная мощность алюминиевой промышленности США по завершении строительства новых заводов достигнет. . . . .	свыше 650 тыс. т. т. е. 100% мировой выплавки алюминия в 1939 г.

## 14. РАЗВИТИЕ ПРОИЗВОДСТВА СИНТЕТИЧЕСКОГО КАУЧУКА В США В ПЕРИОД ВТОРОЙ МИРОВОЙ ВОЙНЫ

Ассигновано правительством на строительство заводов синтетического каучука в начале 1942 г. . . . .	400 млн. долл.
Запроектированный объем производства синтетического каучука на строящихся заводах. . . . .	870 тыс. т в год, или св. 85% мирового производства естественного каучука в 1939 г.

---

<sup>1</sup> Программа Рузвельта.

### 15. УДЕЛЬНЫЙ ВЕС ВЕЛИКОБРИТАНИИ В МИРОВОЙ ПРОДУКЦИИ ВАЖНЕЙШИХ ВИДОВ ТОПЛИВА, МИНЕРАЛЬНОГО И РАСТИТЕЛЬНОГО СЫРЬЯ (БЕЗ СССР)

(в % от общей продукции зарубежных стран, по данным до второй мировой войны)

Нефть . . . . .	0	Олово (по содержанию металла в руде) . . . . .	1,1
Уголь каменный . . . . .	21	Хром . . . . .	0
Марганец . . . . .	0	Никель . . . . .	0
Железо (по содержанию металла в руде) . . . . .	5,1	Вольфрам (по содержанию $WO_3$ ) . . . . .	0,4
Медь . . . . .	0	Ванадий . . . . .	0
Свинец (по содержанию металла в руде) . . . . .	1,6	Молибден . . . . .	0
Цинк (по содержанию металла в руде) . . . . .	0,4	Хлопок . . . . .	0
		Шерсть . . . . .	3,0
		Лен . . . . .	1,7

### 16. СООТНОШЕНИЕ СОБСТВЕННОГО ПРОИЗВОДСТВА И ИМПОРТА В ПОТРЕБЛЕНИИ ВЕЛИКОБРИТАНИЕЙ СЫРЬЯ И ПРОДОВОЛЬСТВИЯ

(в %, по данным до войны 1939 г.)

Виды сырья и продовольствия	Собственное производство	Импорт	Всего
Нефть . . . . .	—	100,0	100,0
Уголь . . . . .	100,0	—	100,0
Железная руда . . . . .	58,0	42,0	100,0
Марганец . . . . .	0,3	99,7	100,0
Медь . . . . .	0,1	99,9	100,0
Цинк . . . . .	3,5	96,5	100,0
Свинец . . . . .	7,7	92,3	100,0
Олово . . . . .	7,6	92,4	100,0
Никель . . . . .	—	100,0	100,0
Бокситы . . . . .	—	100,0	100,0
Вольфрам . . . . .	1,4	98,6	100,0

	Собствен- ное произ- водство	Импорт	Всего
Каучук . . . . .	—	100,0	100,0
Лен. . . . .	2,4	97,6	100,0
Хлопок. . . . .	—	100,0	100,0
Шерсть . . . . .	29,0	81,0	100,0
Зерновые . . . . .	13,0	87,0	100,0
Мясо . . . . .	50,0	50,0	100,0
Жиры . . . . .	11,0	89,0	100,0
Сахар . . . . .	26,0	74,0	100,0

**17. УДЕЛЬНЫЙ ВЕС БРИТАНСКОЙ ИМПЕРИИ В МИРОВОЙ ПРОДУКЦИИ ГОРНОДОБЫВАЮЩЕЙ ПРОМЫШЛЕННОСТИ И МЕТАЛЛУРГИИ В 1938 г. (БЕЗ СССР)**

	в % от общей про- дукции зарубеж- ных стран
Уголь (каменный и бурый) . . . . .	23,6
Нефть сырая . . . . .	2,8
Железная руда . . . . .	15,8
Марганцевая руда . . . . .	64,5
Медь (по содержанию металла в руде) . . . . .	31,3
Олово           »           »           » . . . . .	39,4
Свинец           »           »           » . . . . .	36,9
Цинк           »           »           » . . . . .	31,1
Никель           »           »           » . . . . .	85,8
Хромовая руда (в 1936 г.) . . . . .	49,1
Бокситы . . . . .	17,1
Асбест . . . . .	93,0

## 18. ПОТЕРИ НЕМЦЕВ В ПЕРВУЮ МИРОВУЮ ИМПЕРИАЛИСТИЧЕСКУЮ ВОЙНУ И ЗА ПЕРВЫЙ ГОД ВОЙНЫ ПРОТИВ СССР

Убито немцев в первую мировую империалистическую войну за 4 года и 4 месяца (по германским данным) . . . . .	2.037 тыс.
Потери немцев в первую мировую империалистическую войну—убитыми, ранеными и пленными . . . . .	7.490 »
Убито немцев за первый год войны против СССР. . . . .	не менее 3.500 тыс.
Потери немцев убитыми, ранеными и пленными за первый год войны против СССР. ок.	10.000 »

## 19. ПРИМЕНЕНИЕ ПРИНУДИТЕЛЬНОГО ТРУДА В ФАШИСТСКОЙ ГЕРМАНИИ

(в начале 1942 г.)

Число иностранных рабочих в Германии, принудительно «завербованных» в оккупированных и «союзных» странах. . . . .	ок. 2.700.000
Число военнопленных, занятых в Германии. . . . .	ок. 1.500.000

## 20. УДЕЛЬНЫЙ ВЕС ГЕРМАНИИ В МИРОВОЙ ПРОДУКЦИИ ВАЖНЕЙШИХ ВИДОВ ТОПЛИВА, МИНЕРАЛЬНОГО И РАСТИТЕЛЬНОГО СЫРЬЯ (БЕЗ СССР)

(в % от общей продукции зарубежных стран, по данным до второй мировой войны)

Нефть. . . . .	0,25
Уголь каменный . . . . .	15,5
Железо (по содержанию металла в руде). . . . .	3,2
Медь . . . . .	1,3
Свинец . . . . .	4,8
Цинк . . . . .	9,2

Продолжение табл. 20

Олово (по содержанию металла в руде) . . . . .	0,1
Хром. . . . .	0
Никель . . . . .	0
Вольфрам . . . . .	0
Ванадий . . . . .	0
Молибден . . . . .	0
Хлопок . . . . .	0
Шерсть. . . . .	1,2
Лен. . . . .	13,9

**21. ЗАВИСИМОСТЬ ГЕРМАНИИ ОТ ИМПОРТА  
ИНОСТРАННОГО СЫРЬЯ**

	импорт сырья в % к потребле- нию Германии в 1938 г.
Железная руда . . . . .	ок. 70
Марганцевая руда. . . . .	ок. 70
Медь . . . . .	85—90
Никель . . . . .	100
Олово . . . . .	100
Вольфрам . . . . .	100
Молибден . . . . .	100
Свинец. . . . .	66
Бокситы. . . . .	ок. 100
Каучук (натуральный и синтетический).	80
Кожа . . . . .	50
Хлопок . . . . .	100
Джут. . . . .	100
Шерсть. . . . .	88



## 22. ИСТОЩЕНИЕ НЕФТЯНЫХ РЕСУРСОВ ГЕРМАНИИ И ЕЕ ВАССАЛОВ В ХОДЕ ВТОРОЙ МИРОВОЙ ВОЙНЫ

(в млн. т) <sup>1</sup>

Ресурсы	1940 г.	1941 г.	1942 г.
Довоенные запасы .	6—7	5,5—6,5	2
Добыча натуральной нефти . . . . .	1,5	5,5 (включая 4 млн. румынской нефти)	5—6 (включая румынскую нефть)
Производство синтетического горючего и заменителей . . . . .	3—4	4	4
Захвачено в оккупированных странах . . . . .	3	—	—
Импорт . . . . .	ок. 3	—	—
<b>Всего . . . . .</b>	<b>16,5—18,5</b>	<b>15—16</b>	<b>11—12</b>

<sup>1</sup> Таблица составлена по данным периодической печати, в частности журнала «Мировое хозяйство и мировая политика». Те же источники дают предположительные цифры расходования нефти Германией в ходе войны: в 1940 г. — 11—12 млн. т, в 1941 г. — 13—14 млн. т, в 1942 г. — 18 млн. т.

## 23. ОБЛОЖЕНИЕ ЗАХВАЧЕННЫХ ФАШИСТСКОЙ ГЕРМАНИЕЙ СТРАН НА СОДЕРЖАНИЕ ГЕРМАНСКИХ ОККУПАЦИОННЫХ АРМИЙ

(по английским данным 1941 г.)

Захваченные страны	Годовая стоимость со- держания германской оккупационной армии	На душу населения
	в млн. фунтов стерлингов <sup>1</sup>	в фунтах стерлингов <sup>1</sup>
Норвегия . . . . .	68	25
Франция . . . . .	827	20
Дания . . . . .	26	8
Бельгия . . . . .	75	8
Нидерланды . . . . .	54	6

<sup>1</sup> 1 фунт стерлингов=21,4 рубля (по курсу ноября 1941 г.).

## 24. УДЕЛЬНЫЙ ВЕС ИТАЛИИ В МИРОВОЙ ПРОДУКЦИИ ВАЖНЕЙШИХ ВИДОВ ТОПЛИВА, МИНЕРАЛЬНОГО И РАСТИТЕЛЬНОГО СЫРЬЯ (БЕЗ СССР)

(в % от общей продукции зарубежных стран, по данным  
до второй мировой войны)

Нефть . . . . .	0	Хром . . . . .	0
Уголь каменный . . . . .	0,1	Никель . . . . .	0
Марганец (по содержа- нию металла в руде) . . . . .	0,7	Вольфрам . . . . .	0
Железо (то же) . . . . .	0,6	Ванадий . . . . .	0
Медь » . . . . .	0	Молибден . . . . .	0
Свинец » . . . . .	2,3	Хлопок . . . . .	0
Цинк » . . . . .	4,5	Шерсть . . . . .	0,9
Олово » . . . . .	0	Лен . . . . .	1,1

## 25. ДОВОЕННАЯ ЗАВИСИМОСТЬ ИТАЛИИ ОТ МОРСКИХ ПЕРЕВОЗОК ЧЕРЕЗ ГИБРАЛТАРСКИЙ ПРОЛИВ

1. Ввезено морем в 1938 г. 84% общей суммы итальянского импорта
2. Через Гибралтарский пролив прошло в 1938 г.:
  - 80% всего итальянского морского ввоза
  - 89% всего угля, импортированного Италией
  - 70% всей нефти, импортированной Италией
  - 51% машин, импортированных Италией
  - 46% продуктов продовольствия, импортированных Италией

## 26. УДЕЛЬНЫЙ ВЕС ЯПОНИИ В МИРОВОЙ ПРОДУКЦИИ ВАЖНЕЙШИХ ВИДОВ ТОПЛИВА, МИНЕРАЛЬНОГО И РАСТИТЕЛЬНОГО СЫРЬЯ <sup>1</sup> (БЕЗ СССР)

(в % от общей продукции зарубежных стран, по данным до второй мировой войны)

Нефть . . . . .	0,2
Уголь каменный . . . . .	5,4
Марганец (по содержанию металла в руде) . . . . .	2,0
Железо . . . . .	2,5
Медь . . . . .	3,8
Свинец . . . . .	1,0
Цинк . . . . .	1,1
Олово . . . . .	1,0
Хром (по содержанию окиси хрома в руде) . . . . .	2,5
Никель . . . . .	0
Вольфрам (по содержанию WO <sub>3</sub> ) . . . . .	5,8
Ванадий . . . . .	0
Молибден (по содержанию металла в руде) . . . . .	0,3
Хлопок . . . . .	0,6
Шерсть . . . . .	0
Лен . . . . .	1,6

---

<sup>1</sup> Включая Корею, Тайван, Маньчжоу-Го.

## 27. НЕФТЯНЫЕ РЕСУРСЫ ЯПОНИИ К НАЧАЛУ ВОЙНЫ НА ТИХОМ ОКЕАНЕ (в тыс. т)

I. Добыча нефти в Собственно Японии и на Тайване . . . . .	ок. 350
Добыча нефти из сланцев в Маньч- журии . . . . .	350—400
Производство синтетической нефти . . . . .	300—800 (по раз- ным данным)
<hr/>	
В с е г о . . . . .	1.000—1.500

II. Расход до начала войны на Тихом  
океане . . . . . ок. 6.000

## 28. ЗАВИСИМОСТЬ ЯПОНИИ ОТ ВВОЗА ЖЕЛЕЗНОЙ РУДЫ (по данным 1939 г.)

	в млн. т	в %
Общее потребление руды . . . . .	10,6	100
в т. ч. импортной руды . . . . .	6,0	56,5
руды из Кореи и Маньч- журии . . . . .	3,7	35,5
руды, добываемой в Соб- ственно Японии . . . . .	0,9	8,0

## 29. УДЕЛЬНЫЙ ВЕС ФРАНЦИИ В МИРОВОЙ ПРОДУК- ЦИИ ВАЖНЕЙШИХ ВИДОВ ТОПЛИВА, МИНЕРАЛЬНОГО И РАСТИТЕЛЬНОГО СЫРЬЯ (БЕЗ СССР)

(в % от общей продукции зарубежных стран, по данным  
до второй мировой войны)

Нефть . . . . .	0,03	Хром . . . . .	0
Уголь каменный . . . . .	3,8	Никель . . . . .	0
Марганец . . . . .	0	Вольфрам . . . . .	0
Железо (по содержа- нию металла в руде) . . . . .	13,5	Ванадий . . . . .	0
Медь то же . . . . .	0	Молибден . . . . .	0
Свинец » . . . . .	0,3	Хлопок . . . . .	0
Цинк » . . . . .	0	Шерсть . . . . .	1,5
Олово » . . . . .	0	Лен . . . . .	7,7

**30. ЗАВИСИМОСТЬ ФРАНЦИИ ОТ ВВОЗА ТОПЛИВА И СЫРЬЯ (в %, по данным до второй мировой войны)**

	Собственное производство	Импорт	Всего
Уголь . . . . .	63	37	100
Нефть . . . . .	1,5	98,5	100
Медь . . . . .	0	100	100
Свинец . . . . .	ок. 2	ок. 88	100
Цинк . . . . .	0	100	100
Олово . . . . .	—	100	100
Алюминий . . . . .	100	—	100
Хлопок . . . . .	—	100	100
Шерсть . . . . .	8	92	100
Шелк . . . . .	73	27	100


**31. РАСПРЕДЕЛЕНИЕ НАСЕЛЕНИЯ И ОСНОВНЫХ ОТРАСЛЕЙ ХОЗЯЙСТВА ФРАНЦИИ МЕЖДУ ОККУПИРОВАННОЙ И НЕОККУПИРОВАННОЙ ЗОНАМИ**

(в %, по данным до второй мировой войны)

	Оккупированная зона	Неоккупированная зона	Всего
Население . . . . .	65	35	100,0
Добыча железной руды . .	99,9	0,1	100,0
Добыча угля . . . . .	78,7	21,3	100,0
Выплавка чугуна . . . . .	96,9	3,1	100,0
» стали . . . . .	94,4	5,6	100,0
Число рабочих и служащих всей обрабатывающей промышленности . .	74	26	100,0

Продолжение табл. 31

	Оккупированная зона	Неоккупированная зона	Всего
Число рабочих и служащих в машиностроительной промышленности . .	78,6	22	100,0
Число рабочих и служащих в вело-авто-авиапромышленности . . . . .	82	18	100,0
Число рабочих и служащих в хлопчатобумажной промышленности . . . . .	91	9	100,0
Число рабочих и служащих в шерстяной промышленности . . . . .	83	17	100,0
Число рабочих и служащих в шелковой промышленности . . . . .	17	83	100,0
Посевы пшеницы . . . . .	65,2	34,8	100,0
Поголовье крупного рогатого скота . . . . .	64,4	35,6	100,0
Производство сахара . . .	100,0	0	100,0



**VIII. ОСНОВНЫЕ СПРАВОЧНЫЕ  
СВЕДЕНИЯ ПО ВАЖНЕЙШИМ  
ГОСУДАРСТВАМ И ИХ ВЛАДЕ-  
НИЯМ**

- (1. Важнейшие вершины, 2. Важнейшие реки,  
3. Важнейшие озера, 4. Сельское хозяйство,  
5. Горная промышленность, 6. Транспорт, 7. Де-  
нежная единица, 8. Вооруженные силы)

**АЗИЯ**

**АФГАНИСТАН**

1. Важнейшие вершины		2. Важнейшие реки		
Название	Высо- та в м	Название	Длина в км	Площадь бассейна в тыс. км <sup>2</sup>
Кухе-Баба .	5.140	Аму-дарья (по- граничная с СССР) . . . .	2.540	227
Сефид-кух .	4.760	Хильменд . . . .	1.110	500
Гол-Кох . . .	4.530	Герируд . . . .	800	—
Кухе-Гиссар	4.525			

3. Важнейшие озера — Хамуне-Хильменд, Гоуде-Зерра.

#### 4. Сельское хозяйство <sup>1</sup>

Возделываются зерновые (пшеница, ячмень, рис и пр.), хлопок, опиумный мак.

Скотоводство (крупный рогатый скот, овцы, в частности каракулевые, лошади).

#### 5. Горная промышленность <sup>1</sup>

Кустарная добыча угля, соли, железа, меди, свинца.

#### 6. Транспорт

Железных дорог нет.

Автомобилей—3.000 (1938).

7. Денежная единица: 1 афгани=100 пул; кроме того кабульская рупия: 11 кабульских рупий=10 афгани. По легальному золотому паритету 100 афгани=16,93 долл. США.

#### 8. Вооруженные силы

Система комплектования — всеобщая воинская повинность (полностью не проводится).

Численность армии в мирное время—ок. 70 тыс. чел. (1939 г.).

### ИНДИЯ

1. Важнейшие вершины		2. Важнейшие реки		
Название	Высота в м	Название	Длина в км	Площадь бассейна в тыс. км <sup>2</sup>
Годуин-Остен . .	8.620	Инд . . . . .	3.180	960
Кинчинджунга	8.580	Брахмапутра	2.900	670
Тирадж-Мир . .	7.750	Ганг . . . . .	2.700	1.060
Пиргул . . . . .	3.510			

<sup>1</sup> Статистические данные по Афганистану отсутствуют.



#### 4. Сельское хозяйство

Площадь и сбор важнейших сельскохозяйственных культур  
в 1939/40 г.

Культуры	Пло- щадь в тыс. га	Сбор в тыс. т	Культуры	Пло- щадь в тыс. га	Сбор в тыс. т
Пшеница . . .	14.282	10.093	Табак . . . .	522	496
Ячмень . . . .	2.519 <sup>1</sup>	2.119 <sup>1</sup>	Сезам . . . .	1.659	422
Кукуруза . . .	2.276 <sup>2</sup>	2.041 <sup>2</sup>	Льняное семя . . . .	1.316	452
Рис . . . . .	29.275	38.532	Хлопковое семя . . . .	8.660	2.110
Хлопок . . . .	8.660	907 <sup>3</sup>	Тростнико- вый сахар	—	2.770
Джут . . . . .	1.262	1.748	Чай . . . . .	337 <sup>4</sup>	205 <sup>4</sup>
Земляной орех . . . . .	3.283	3.050			

Поголовье скота в 1937/38 г. (в тыс.)

Лошадей . . . . .	2.384	Овец . . . . .	41.963
Крупного рогатого скота . . . . .	160.510	Коз . . . . .	51.157
Буйволов . . . . .	44.915	Верблюдов . . . . .	971

<sup>1</sup> В 1938 г., только провинции Британской Индии.  
<sup>2</sup> В 1937 г., только провинции Британской Индии. <sup>3</sup> Сбор хлопка в 1941/1942 г.—970 тыс. т. <sup>4</sup> В 1938 г.

## 5. Горная промышленность

### Добыча важнейших полезных ископаемых

Виды ископаемых	Год	Единица измерения	Добыча
Нефть . . . . .	1939	тыс. т	328
Уголь каменный . . . . .	1939	млн. т	28,2
Марганец (по содержанию металла в руде) . . . . .	1938	тыс. т	492
Железо (то же) . . . . .	1938	» »	1.790
Медь (то же) . . . . .	1938	» »	5,6
Хром (по содержанию окиси хрома в руде) . . . . .	1938	тыс. т	22
Вольфрам (по содержанию WO <sub>3</sub> ) . . . . .	1938	т	6
Золото . . . . .	1939	»	12,9

## 6. Транспорт

Сеть железных дорог	66.090 км (1938 г.)
Автомобилей . . . . .	105.160 (1938 г.)
Торговый флот . . . . .	247 тыс. рег. т брутто (1939 г.) <sup>1</sup>

<sup>1</sup> Включая Бирму и Цейлон.

7. Денежная единица: 1 рупия = 16 анн = 1 sh. 6 d. (см. Великобритания).  
 100.000 рупий = 1 лак (пишется 1.00.000).  
 100 лак = 1 крор (пишется 1.00.00.000).

Содержание чистого золота в рупии по паритету 1929 г. в г	Стоимость рупии в 1939 г.	
	в % от золотого паритета 1929 г.	в долл. США
0,54918	53,9	0,33

8. Вооруженные силы

Численность сухопутных сил		Часть общеперского военно-морского флота, базировавшаяся в индийских водах (на 1/XII 1939 г.)					
		1939 г.	1941 г.	всего	крейсеры	легкие крейсера	сторожевые корабли
регулярные части британской армии	«вспомогательные силы» (из жиндушек в Индии англичан)	индийские части	всего	всего	крейсеры	сторожевые корабли	
56 тыс. чел.	18 тыс. чел.	142 тыс. чел.	216 тыс. чел.	ок. 500 тыс. чел.	1	2	14

Примечание. В ходе войны англо-индийская армия непрерывно растет.

## ИНДИЯ НИДЕРЛАНДСКАЯ

1. Важнейшие вершины		2. Важнейшие реки
Название	Высота в м	Название
Индрапура (Суматра) .	3.833	Индрагири (Суматра)
Гунунг-Лусе (Суматра)	3.700	Джамби (Суматра)
Кракатау (остров Кракатау) . . . . .	832	Соло (Ява)
Гунунг-Семеру (Ява) .	3.676	Брантас (Ява)
		Тарум (Ява)

3. Важнейшие озера—Тоба (Суматра), площадь 1.300 км<sup>2</sup>.

### 4. Сельское хозяйство

*Площадь и сбор важнейших сельскохозяйственных культур в 1938 г.*

Культуры	Площадь в тыс. га	Сбор в тыс. т	Культуры	Площадь в тыс. га	Сбор в тыс. т
Кукуруза . . . . .	2.030 <sup>1</sup>	1.950 <sup>1</sup>	Чай . . . . .	—	83,8 <sup>3</sup>
Рис . . . . .	4.011 <sup>1</sup>	6.137 <sup>1</sup>	Кофе . . . . .	96	107
Земляной орех . . . . .	238	271 <sup>1</sup>	Тростниковый сахар . . . . .	—	1.550 <sup>2</sup>
Соя . . . . .	380 <sup>1</sup>	326 <sup>4</sup>	Копра . . . . .	—	537 <sup>2</sup>
Маниок . . . . .	948 <sup>1</sup>	8.149 <sup>1</sup>	Каучук . . . . .	—	378 <sup>3</sup>
Табак . . . . .	189	52			

*Поголовье скота в 1937 г. (в хозяйствах туземцев, в тыс.)*

Лошадей . . . . .	671	Буйволов . . . . .	3.196
Крупного рогатого скота . . . . .	4.413	Свиней . . . . .	1.130 <sup>1</sup>

<sup>1</sup> Ява и Мадуро. <sup>2</sup> Ява, в 1939 г. <sup>3</sup> 1939 г., экспорт. <sup>4</sup> 1939 г.

<sup>1</sup> 1935 г.

**5. Горная промышленность**  
*Добыча важнейших полезных ископаемых*

Виды ископаемых	Год	Единица измерения	Добыча
Нефть . . . . .	1940	млн. т	8,4
Уголь каменный . . . . .	1939	тыс. т	1.666
Олово (по содержанию металла в руде) . . . . .	1940	» »	44,7
Бокситы . . . . .	1940	» »	274
Серебро . . . . .	1938	т	18
Золото . . . . .	1938	»	2,4

**6. Транспорт**

Сеть железных дорог . . . . .	7.332 км (1938 г.)
Автомобилей . . . . .	69.196 (1938 г.)

**8. Вооруженные силы**  
*Военно-морской флот*

**Корабельный состав на 1/XII 1939 г. (в скобках—число кораблей, находившихся в постройке)**

крейсера	броненосцы береговой обороны	эсминцы	подводные лодки	торпедные катеры	минные заградители
2	1	8	12	3 (12)	7

**ИНДО-КИТАЙ ФРАНЦУЗСКИЙ**

1. Важнейшие вершины		2. Важнейшие реки		
Название	Высота в м	Название	Длина в км	Площадь бассейна в тыс. км <sup>2</sup>
Нгок-анг . . . . .	3.285	Меконг . . . . .	4.500	810
Фансипан . . . . .	3.140	Сонгкой (Красная) . . . . .	800	100

**3. Важнейшие озера**

Название	Площадь в км <sup>2</sup>
Тонле-Сап . . . . .	от 3 до 25 (в сезон сухой или дождей)

#### 4. Сельское хозяйство

Площадь и сбор важнейших сельскохозяйственных культур в 1938 г.

Культуры	Площадь в тыс. га	Сбор в тыс. т	Культуры	Площадь в тыс. га	Сбор в тыс. т
Кукуруза . . .	408	6231	Чай . . . . .	—	111,2
Рис . . . . .	6.012	7.133	Копра . . . . .	—	10,5
Тростнико- вый сахар . . .	—	43 <sup>1</sup>	Земляной орех . . . . .	—	16,2 <sup>1</sup>
Табак . . . . .	—	12,3 <sup>1</sup>	Каучук . . . . .	—	69 <sup>3</sup>

<sup>1</sup> В 1937 г. <sup>2</sup> Неполные данные. <sup>3</sup> В 1939 г., экспорт.

Поголовье скота в 1937 г. (в тыс.)

Лошадей . . . . .	60	Буйволов . . . . .	1.687
Крупного рогатого скота . . . . .	2.263	Свиней . . . . .	2.995

#### 5. Горная промышленность

Добыча важнейших полезных ископаемых

Виды ископаемых	Год	Единица измерения	Добыча
Уголь каменный . . . . .	1939	тыс. т	2.548
Вольфрам (по содержанию WO <sub>3</sub> ) . . . . .	1938	т	327
Цинк (по содержанию металла в руде) . . . . .	1938	тыс. т	5,2

#### 6. Транспорт

Сеть железных дорог . . . . .	2.908 км (1937 г.)
Автомобилей . . . . .	17.151 (1938 г.)

7. Денежная единица: 1 пиастр, по паритету = 10 французским франкам.

## ИРАК

2. Важнейшие реки			3. Важнейшие озера	
Название	Длина в км	Площадь бассейна в тыс. км <sup>2</sup>	Название	Площадь в км <sup>2</sup>
Евфрат . . . . .	2.700	673	Бахр-Нед- жеф . . . . .	1.500
Тигр . . . . .	1.950	375		

### 4. Сельское хозяйство

*Площадь и сбор важнейших сельскохозяйственных культур  
в 1938/39 г.*

Культуры	Площадь в тыс. га	Сбор в тыс. т
Хлопок . . . . .	32	2,6
Пшеница . . . . .	ок. 750	ок. 600
Ячмень . . . . .	ок. 1.025	ок. 1.140
Рис . . . . .	219	360

*Поголовье скота в 1938 г. (в тыс.)*

Лошадей . . . . .	150	Овец . . . . .	5.514
Ослон . . . . .	120	Коз . . . . .	2.223
Крупного рогатого скота . . . . .	250		

### 5. Горная промышленность

*Добыча важнейших полезных ископаемых*

Виды ископаемых	Год	Единица измерения	Добыча
Нефть . . . . .	1939	млн. т	4,1
Нефть . . . . .	1941	» »	2,1

## 6. Транспорт

Сеть железных дорог . . . . . 1.572 км (1935 г.)  
 Автомобилей . . . . . 7.441 \* (1938 г.)

7. Денежная единица: 1 динар = 1.000 филс.

### Стоимость динара в долл. США

по паритету к золотому доллару	по среднему курсу 1939 г.
4,866	4,44

## 8. Вооруженные силы

Численность сухопутных сил 28 тыс. чел. . . . (1938 г.)  
 Военная авиация 5 эскадрилий . . . . . (1938 г.)  
*Военно-морской флот*

Корабельный состав на 1/XII 1939 г. — 4 сторожевых  
 корабля.

## ИРАН

1. Важнейшие вершины		2. Важнейшие реки		3. Важнейшие озера	
Название	Высо- та в м	Название	Длина в км	Название	Пло- щадь в км <sup>2</sup>
Демавенд	5.670	Аракс (по- граничный с СССР)	1.000	Резайе .	7.500
Кухе-Де- на . . .	5.180	Сефидруд . .	720	Нейрис. .	3.000
Кухе-Теф- тан . . .	3.973	Карун . . .	700		
		Атрек . . . .	550		



#### 4. Сельское хозяйство

Площадь и сбор важнейших сельскохозяйственных культур в 1937 г.

Культуры	Пло- щадь в тыс. га	Сбор в тыс. т	Культуры	Пло- щадь в тыс. га	Сбор в тыс. т
Пшеница	—	ок. 2.000	Хлопок .	—	33
Ячмень .	—	ок. 700	Табак . .	—	ок. 16
Рис . . .	—	ок. 400			

Поголовье скота в 1937 г. (в тыс.)

Лошадей . . . . .	305	Овец . . . . .	14.011
Ослов . . . . .	1.180	Коз . . . . .	7.119
Крупного рогатого скота . . . . .	2.920		

#### 5. Горная промышленность

Добыча важнейших полезных ископаемых

Виды ископаемых	Год	Единица измерения	Добыча
Нефть . . . . .	1941	млн. т	10,8

#### 6. Транспорт

Сеть железных дорог . . . . .	1.485 км (1938 г.)
Автомобилей . . . . .	12.735 (1938 г.)

7. Денежная единица: 1 риал = 100 динарам; 100 риалов = 1 пехлеви.

Стоимость риала в долл. США

по паритету к золотому доллару	по среднему курсу 1939 г.
0,082	0,06

## 8. Вооруженные силы

Система комплектования — всеобщая воинская повинность.

Численность сухопутных сил в мирное время	Количество танков	Количество самолетов	Каспийская военная флотилия	
			канонерские лодки	сторожевые корабли
140 тыс. чел. (1938 г.)	ок. 100	ок. 200	9	3

## КИТАЙ

1. Важнейшие вершины		2. Важнейшие реки		
Название	Высота в м	Название	Длина в км	Площадь бассейна в тыс. км <sup>2</sup>
Эверест . . .	8.880	Янцзыцзян .	5.200	1.175
Гунга-Шань .	7.500	Меконг . . .	4.500	810
Мус-таг-ата .	7.433	Хуанхэ . . .	4.100	980
Богдо-Ола . .	6.920	Салуэн . . .	2.500	325
		Сицзян . . .	ок. 2.000	400
		Уцзян . . . .	1.800	—
		Ляохэ . . . .	1.000	—

### 3. Важнейшие озера

Название	Площадь в км <sup>2</sup>
Дунтинху . . . . .	6.000—12.000
Поянху . . . . .	5.000
Кукуноур . . . . .	6.000
Тайху . . . . .	3.600

#### 4. Сельское хозяйство

*Площадь и сбор важнейших сельскохозяйственных культур*

Культуры	Сбор в тыс. т	Культуры	Сбор в тыс. т
Пшеница . . .	17.000—23.000	Чай . . .	300—500
Ячмень . . . .	6.000—8.000	Табак . . .	650—800
Овес . . . . .	ок. 850—900	Соя . . . .	ок. 6.000 <sup>2</sup>
Кукуруза . . .	ок. 5.500—6.500 <sup>1</sup>	Шелк-сырец .	ок. 5.500
Рис . . . . .	ок. 46.000—48.000		

<sup>1</sup> Кроме того, в Маньчжурии в 1939 г.—3.011 тыс. т.

<sup>2</sup> Кроме того, в Маньчжурии в 1939 г.—4.961 тыс. т.

*Поголовье скота в 1935 г. (в тыс., по неполным данным)*

Лошадей . . . . .	4.080	Овец . . . . .	20.957
Ослов . . . . .	10.547	Коз . . . . .	21.933
Мулов . . . . .	4.666	Свиней . . . . .	62.639
Крупного рогатого скота . . . . .	22.647		

#### 5. Горная промышленность

*Добыча важнейших полезных ископаемых*

Виды ископаемых	Год	Единица измерения	Добыча
Уголь каменный . . . . .	—	млн. т	ок. 30 <sup>1</sup>
Железо (по содержанию металла в руде) . . . . .	—	» »	ок. 22
Олово (то же) . . . . .	1939	тыс. т	11,0
Вольфрам (по содержанию WO <sub>3</sub> ) . . . . .	1939	т	6.948 <sup>3</sup>
Антимоний (по содержанию металла в руде) . . . . .	1938	»	8.100

<sup>1</sup> В т. ч. Маньчжурия ок. 14 млн. т. <sup>2</sup> В т. ч. Маньчжурия ок. 1,3 млн. т. <sup>3</sup> Экспорт.

## 6. Транспорт

Сеть железных дорог . . . . .	ок. 25 тыс. км
Автомобилей . . . . .	46.887 (1938 г.)
Торговый флот . . . . .	258 тыс. рег. т брутто (1939 г.)

## 7. Денежная единица: национальный доллар.

Стоимость национального доллара в долл. США	
по паритету к золотому доллару США	по среднему курсу 1939 г.
0,417	0,12

## 8. Вооруженные силы

Система комплектования—всеобщая воинская повинность.

Численность сухопутных сил (1941 г.)		Количество самолетов (1939)	Военно-морской флот (до 1937 г.)						
в постоянной армии	в резерве		крейсера	эсминцы и миноносцы	канонерские лодки		авиатранс-порты	прочие вспомогательные суда	
		морские			речные				
1.900 тыс. чел.	1.000 тыс. чел.	400 (из них 1-й линии—200)	8	6	39	4	2	8	

## ТАИ

1. Важнейшие вершины		2. Важнейшие реки		
Название	Высота в м	Название	Длина в км	Площадь бассейна в тыс. км <sup>2</sup>
Дои-Интанон	2.576	Меконг . . .	4.500	810
		Менам . . .	800	150
		Меклонг . .	400	—

### 4. Сельское хозяйство

*Площадь и сбор важнейших сельскохозяйственных культур  
в 1939 г.*

Культуры	Площадь в тыс. га	Сбор в тыс. т
Рис . . . . .	3.189	5.083
Каучук . . . . .	117,8	53,6

*Поголовье скота в 1938 г. (в тыс.)*

Лошадей . . . . .	386
Крупного рогатого скота . . . . .	5.712
Буйволов . . . . .	5.551

### 5. Горная промышленность

*Добыча важнейших полезных ископаемых*

Виды ископаемых	Год	Единица измерения	Добыча
Олово (по содержанию металла в руде) . . . . .	1940	тыс. т	17,3
	1939		
Вольфрам (по содержанию WO <sub>3</sub> )		т	227

## 6. Транспорт

Сеть железных дорог . . . . . 3.242 км (1935 г.)

Автомобилей . . . . . 10.000 (1938 г.)

7. Денежная единица: 1 бат или тикал=100 сатанг; по легальному золотому паритету 11 бат=1 английскому фунту стерлингов; 1 бат=0,4424 долл. США

### Стоимость бата в 1939 г.

в % от золотого паритета 1929 г.	в долл. США
54,3	0,41

## 8. Вооруженные силы

Система комплектования—всеобщая воинская повинность.

### Численность сухопутных сил в 1939 г.

Постоянная армия	Обученные резервы
26,4 тыс. чел.	ок. 150 тыс. чел.

### Военно-морской флот

#### Корабельный состав на 1/XII 1939 г.

бронированные канонерские лодки	эсминцы и миноносцы	подводные лодки	торпедные катеры	сторожевые корабли	минные заградители
4	21	4	8	2	2

## ТУРЦИЯ

1. Важнейшие вершины		2. Важнейшие реки			3. Важнейшие озера	
Название	Высота в м	Название	Длина в км	Площадь бассейна в тыс. км <sup>2</sup>	Название	Площадь в км <sup>2</sup>
Арарат .	5.156	Кызыл-Ир- мак . . . .	ок.	150	Ван . . . .	3.400
Эджис .	3.830		1.000		Туз . . . .	2.500
		Сакарья .	500	—	Бейше- хир . . . .	600
		Карату . .	500	—		

### 4. Сельское хозяйство

*Площадь и сбор важнейших сельскохозяйственных культур в 1939 г.*

Культуры	Пло- щадь в тыс. га	Сбор в тыс. т	Культуры	Пло- щадь в тыс. га	Сбор в тыс. т
Пшеница . . .	3.843 <sup>1</sup>	4.608	Сезам . . . .	57,7 <sup>1</sup>	25,7 <sup>1</sup>
Ячмень . . . .	1.963 <sup>1</sup>	2.295	Сахарная свекла . . .	21 <sup>1</sup>	42,5 <sup>2</sup>
Рожь . . . . .	457 <sup>1</sup>	426	Табак . . . .	80	56,5
Кукуруза . . .	474 <sup>1</sup>	714	Оливки . . .	700 <sup>1</sup>	33,8 <sup>3</sup>
Хлопок . . . .	275 <sup>1</sup>	66,3 <sup>1</sup>			
Лен . . . . .	23,5 <sup>1</sup>	2 <sup>1</sup>			

<sup>1</sup> В 1938 г. <sup>2</sup> Продукция сахара. <sup>3</sup> Продукция оливкового масла в 1938 г.

### *Поголовье скота в 1938 г. (в тыс.)*

Лошадей . . . . .	651	Буйволы . . . . .	586
Крупного рогатого скота . . . . .	5.896	Овец . . . . .	16.449 <sup>1</sup>
		Коз . . . . .	14.804

<sup>1</sup> В 1937 г.

## 5. Горная промышленность

Добыча важнейших полезных ископаемых

Виды ископаемых	Год	Единица измерения	Добыча
Уголь каменный . . . . .	1939	тыс. т	2.696
» бурый . . . . .	1939	» »	160
Свинец (по содержанию металла в руде) . . . . .	1938	» »	4,9
Цинк (по содержанию металла в руде) . . . . .	1939	» »	7,5
Молибден (по содержанию металла в руде) . . . . .	1938	т	37
Хром (по содержанию окиси хрома в руде) . . . . .	1939	тыс. т	97

## 6. Транспорт

Сеть железных дорог . . . . .	7.367 км (1939 г.)
Автомобилей . . . . .	9.504 (1938 г.)
Торговый флот . . . . .	224 тыс. рег. т брутто (1939 г.)

7. Денежная единица: 1 турецкий фунт—лира (LT)=100 пиастрам.

Содержание чистого золота в турецком фунте по паритету 1929 г. в г	Стоимость турецкого фунта в 1939 г.	
	в % от золотого паритета 1929 г.	в долл. США
6,61518	95,9	0,78



## 8. Вооруженные силы

Система комплектования—всеобщая воинская повинность.

Численность сухопутных сил		Количество само-летов	Военно-морской флот. Корабельный состав на 1/XII 1939 г. (в скобках—число кораблей, находившихся в постройке)						
в мирное время	в военное время		линейные крейсера	легкие крейсера	эсминцы	подводные лодки	торпедные катера	канонерские лодки	минные заградители
220 тыс. чел. (1939 г.)	св. 2 млн. чел.	ок. 500 (1939 г.)	1	2	4(4)	6(6)	6	6	5

## ФИЛИППИНЫ

1. Важнейшие вершины		2. Важнейшие реки		
Название	Высота в м	Название	Длина в км	Площадь бассейна в тыс. км <sup>2</sup>
Апо . . . . .	2.929	Рио-Гранде-		
Алькон . . . . .	2.585	де-Минда-		
Майон . . . . .	2.420	нао . . . . .	551	—
		Кагаян . . . . .	350	37,4

#### 4. Сельское хозяйство

Площадь и сбор важнейших сельскохозяйственных культур в 1937/38 г.

Культуры	Площадь в тыс. га	Сбор в тыс. т	Культуры	Площадь в тыс. га	Сбор в тыс. т
Кукуруза . . .	703	514	Табак . . . . .	75	36
Рис . . . . .	1.912	2.279	Манильская конопля . . .	508	165
Сахарный тростник . .	228	981 <sup>1</sup>	Копра . . . . .	—	665 <sup>2</sup>

<sup>1</sup> Продукция тростникового сахара. В 1940/41 г.— 1.000 тыс. т. <sup>2</sup> В 1939 г., экспорт.

Поголовье скота в 1938 г. (в тыс.)

Лошадей и мулов . . .	505	Буйволов . . . . .	2.608
Крупного рогатого скота . . . . .	1.722	Свиней . . . . .	3.558

#### 5. Горная промышленность

Добыча важнейших полезных ископаемых

Виды ископаемых	Год	Единица измерения	Добыча
Железо (по содержанию металла в руде) . . . . .	1938	тыс. т	500
Хром (по содержанию окиси хрома в руде) . . . . .	1938	„ „	18,3
Серебро . . . . .	1939	т	37,2
Золото . . . . .	1939	„	32

### 3. Транспорт

Сеть железных дорог . . . . .	1.141 км (1939 г.)
Автомобилей . . . . .	48.654 (1938 г.)
Торговый флот . . . . .	129 тыс. рег. т брутто (1939 г.)

7. Денежная единица: 1 песо=100 сентаво.

Содержание чистого золота в песо по паритету 1929 г. в г	Стоимость песо в 1939 г.	
	в % от зо- лотого паритета 1929 г.	в долл. США
0,75232	58,9	0,50

### ЯПОНИЯ

1. Важнейшие вершины		2. Важнейшие реки			3. Важнейшие озера	
Название	Высота в м	Название	Длина в км	Площадь бассейна в тыс. км <sup>2</sup>	Название	Площадь в км <sup>2</sup>
Фудзияма	3.778	Синано	369	12,3	Бива . . . . .	671
Онтаке . .	3.185	Исикари	365	14,2	Хатарогата	221
Акайси- даке . . .	3.120				Касуми-Га- ура . . . .	177
Асама . .	2.542	Тонегава	322	15,8		

#### 4. Сельское хозяйство

*Площадь и сбор важнейших сельскохозяйственных культур в 1939 г.*

Культуры	Площадь в тыс. га	Сбор в тыс. т
Пшеница . . . . .	738	1.662
Ячмень . . . . .	760	1.778
Рис . . . . .	3.166	12.806
Батат . . . . .	279 <sup>1</sup>	3.782 <sup>1</sup>
Пенька . . . . .	7 <sup>1</sup>	8,9 <sup>1</sup>
Лен . . . . .	25 <sup>1</sup>	8,8 <sup>1</sup>
Табак . . . . .	43	82
Чай . . . . .	40 <sup>1</sup>	57,5
Шелковичное дерево . . . . .	545 <sup>1</sup>	39.325 <sup>2</sup>
Тростниковый сахар . . . . .	—	138,3

<sup>1</sup> В 1938 г. <sup>2</sup> Продукция шелка-сырца в 1938 г.

#### *Поголовье скота в 1938 г. (в тыс.)*

Лошадей . . . . .	1.432 <sup>1</sup>
Крупного рогатого скота . . . . .	1.894
Свиней . . . . .	1.140

<sup>1</sup> В 1936 г.

## 5. Горная промышленность

### Добыча важнейших полезных ископаемых

Виды ископаемых	Год	Единица измерения	Добыча
Нефть . . . . .	1939	тыс. т	380 <sup>1</sup>
Уголь каменный . . . . .	1938	млн. т	ок. 53 <sup>2</sup>
Марганец (по содержанию металла в руде) . . . . .	1936	тыс. т	34
Медь (по содержанию металла в руде) . . . . .	1939	» »	77
Свинец (по содержанию металла в руде) . . . . .	1938	» »	12
Цинк (по содержанию металла в руде) . . . . .	1938	»	22
Серебро . . . . .	1938	т	310
Золото . . . . .	1939	»	26

<sup>1</sup> Включая Тайван. <sup>2</sup> Включая Корею и Тайван.

## 6. Транспорт

Сеть железных дорог . . . . .	24.441 км (1937 г.)
Автомобилей . . . . .	175.761 (1938 г.)
Торговый флот . . . . .	5.630 тыс. рег. т брутто (1939 г.)

7. Денежная единица: 1 иена=100 сен=1.000 рин.

Содержание чистого золота в иене по паритету 1929 г. в г	Стоимость иены в 1939 г.	
	в % от золотого паритета 1929 г.	в долл. США
0,75	30,8	0,26

**8. Вооруженные силы**  
**Система комплектования — всеобщая воинская повинность.**

Численность сухопутных сил		Количество танков	Количество самолетов
в 1930 г.	в период войны на Тихом океане (конец 1941 г.)		
230 тыс. чел.	3 млн. чел.	св. 2.700 (1940 г.)	4.500 (1940 г.)

**Военно-морской флот**

Корабельный состав к концу 1941 г. (в скобках — число кораблей, находящихся в постройке)

Общий тоннаж (в тыс. т)	линкоры		крейсеры		эсминцы и миноносцы	подводные лодки	прочие вспомогательные корабли и транспорт	всего
	яваносцы и авианосцы	портя	тяжелые	легкие				
1.700 (к концу 1941 г.)	12 (5)	23 (5)	15	32 (2)	126 (8)	85 (29)	232	525

# АФРИКА

## АБИССИНИЯ

1. Важнейшие вершины		2. Важнейшие реки		
Название	Высота в м	Название	Длина в км	Площадь бассейна в тыс. км <sup>2</sup>
Рас-Дашан . .	4.620	Голубой Нил	3.000	331
		Атбара . . . .	1.120	—

### 3. Важнейшие озера

Название	Площадь в км <sup>2</sup>
Тана . . . . .	3.100
Стефания . . . . .	790

### 4. Сельское хозяйство<sup>1</sup>

Возделываются пшеница, просо, ячмень, кофе, хлопок.

### 5. Горная промышленность<sup>1</sup>

Месторождения золота, платины, железа, меди и пр. Ископаемые используются в ничтожной степени.

### 6. Транспорт

Сеть железных дорог: железная дорога Аддис-Абеба—Джибути, 783 км, из них 693 км по территории Абиссинии.

Автомобилей — 600 (1936 г.).

<sup>1</sup> Статистические данные по Абиссинии отсутствуют.

## АЛЖИР

1. Важнейшие вершины		2. Важнейшие реки		3. Важнейшие озера	
Название	Высота в м	Название	Длина в км	Название	Площадь в км <sup>2</sup>
Таба . . .	3.000	Вади Шелиф	700	Оранское	320
Махмель . .	2.320				
Хелла . .	2.310				

### 4. Сельское хозяйство

*Площадь и сбор важнейших сельскохозяйственных культур в 1938/39 г.*

Культуры	Площадь в тыс. га	Сбор в тыс. т	Культуры	Площадь в тыс. га	Сбор в тыс. т
Пшеница . .	1.653	1.160	Табак . . .	23 <sup>1</sup>	19 <sup>1</sup>
Ячмень . . .	1.239	1.100	Оливки . .	83	10,3 <sup>2</sup>
Овес . . . . .	209	220	Виноград .	413 <sup>1</sup>	21.490 <sup>3</sup>

<sup>1</sup> 1937/38 г. <sup>2</sup> Продукция оливкового масла. <sup>3</sup> Продукция вина в тыс. гл в 1937/38 г.

### *Поголовье скота в 1938 г. (в тыс.)*

Лошадей . . . . .	181	Коз . . . . .	2.736
Крупного рогатого скота . . . . .	789	Свиней . . . . .	60
Овец . . . . .	5.965	Верблюдов . . . . .	170



**5. Горная промышленность**  
*Добыча важнейших полезных ископаемых*

Виды ископаемых	Год	Единица измерения	Добыча
Фосфаты . . . . .	1938	тыс. т	584
Железо (по содержанию металла в руде)	1938	» »	1.640
Свинец (по содержанию металла в руде) . . .	1938	» »	4,4
Цинк (по содержанию металла в руде) . . .	1938	» »	7,0

**6. Транспорт**

Сеть железных дорог . . . . . 4.939 км (1937 г.)  
Автомобилей . . . . . 64.550 (1938 г.)

**ЕГИПЕТ**

1. Важнейшие вершины		2. Важнейшие реки		
Название	Высота в м	Название	Длина в км	Площадь бассейна в тыс. км <sup>2</sup>
Джебель Катерин . . . . .	2.646	Нил . . . . .	6.500	2.800
		в т. ч. в пределах Египта . . . . .	1.500	—

**3. Важнейшие озера**

Название	Площадь в км <sup>2</sup>
Мензале . . . . .	2.530
Бурулус . . . . .	1.120
Марьют . . . . .	400

#### 4. Сельское хозяйство

Площадь и сбор важнейших сельскохозяйственных культур в 1939 г.

Культуры	Площадь в тыс. га	Сбор в тыс. т	Культуры	Площадь в тыс. га	Сбор в тыс. т
Пшеница . . .	608	1.334	Рис . . . . .	230	888
Ячмень . . . .	110	238	Хлопок . . . .	683	391 <sup>1</sup>
Кукуруза . . .	650	1.522			

<sup>1</sup> Сбор хлопка в 1941/42 г. — 365 тыс. т.

Поголовье скота в 1937 г. (в тыс.)

Крупного рогатого скота . . . . .	983	Коз . . . . .	1.311
Буйволов . . . . .	956	Свиней . . . . .	36
Овец . . . . .	1.919	Верблюдов . . . . .	155

#### 5. Горная промышленность

Добыча важнейших полезных ископаемых

Виды ископаемых	Год	Единица измерения	Добыча
Нефть . . . . .	1939	тыс. т	666
Фосфаты . . . . .	1939	» »	547
Марганец (по содержанию металла в руде)	1939	» »	35

#### 6. Транспорт

Сеть железных дорог . . . . .	5.029 км (1937 г.)
Автомобилей . . . . .	31.212 (1938 г.)
Торговый флот . . . . .	110 тыс. рег. т брутто (1939 г.)

7. Денежная единица: 1 египетский фунт (£Е) = 100 пиастр.

Содержание чистого золота в египетском фунте по паритету 1929 г. в г	Стоимость египетского фунта в 1939 г.	
	в % от золотого паритета 1929 г.	в долл. США
7,4375	53,8	4,5

### МАРОККО

1. Важнейшие вершины		2. Важнейшие реки	
Название	Высота в м	Название	Длина в км
Тизин-Тамюрт .	4.700	Уэд-Драа . . . .	1.150
Джебель-Бу-Ур-тул . . . . .	4.250	Уэд-Тенсифт. . .	660
Тубкиль . . . . .	4.250	Уэд-Мулуджа . .	520
		Уэд-Себу . . . . .	330

#### 4. Сельское хозяйство

*Площадь и сбор важнейших сельскохозяйственных культур во Французском Марокко в 1939 г.*

Культуры	Площадь в тыс. га	Сбор в тыс. т
Пшеница . . . . .	1.290	1.055
Ячмень . . . . .	1.610	2.128
Кукуруза . . . . .	462 <sup>1</sup>	217 <sup>1</sup>

<sup>1</sup> В 1938 г.

*Поголовье скота во Французском Марокко в 1938 г. (в тыс.)*

Лошадей . . . . .	192	Коз . . . . .	5.800
Крупного рогатого скота . . . . .	1.912	Свиней . . . . .	54
Овец . . . . .	10.162	Верблюдов . . . . .	147

**5. Горная промышленность**

*Добыча важнейших полезных ископаемых во Французском Марокко*

Виды ископаемых	Год	Единица измерения	Добыча
Уголь каменный . . . . .	1938	тыс. т	123
Фосфаты . . . . .	1938	» »	1.447
Марганец (по содержанию металла в руде) . . . . .	1938	» »	40
Железо (по содержанию металла в руде) . . . . .	1938	» »	140
Свинец (по содержанию металла в руде) . . . . .	1938	» »	17

**6. Транспорт**

	Марокко Французское	Марокко Испанское	Танжер
Сеть железных дорог .	2.036 км (1935 г.)	231 км (1935 г.)	15 км
Автомобилей . . . . .	58.437 (1938 г.)	3.750 (1937 г.)	784 (1938 г.)

## ТУНИС

1. Важнейшие вершины		2. Важнейшие реки	
Название	Высота в м	Название	Длина в км
Джебель-Шамби	1.544	Уэд-Меджерда	365
Джебель-Мрила	1.378		

### 4. Сельское хозяйство

*Площадь и сбор важнейших сельскохозяйственных культур  
в 1939 г.*

Культуры	Площадь в тыс. га	Сбор в тыс. т
Пшеница . . . . .	851	505
Ячмень . . . . .	600	350
Оливки . . . . .	—	41 <sup>1</sup>

<sup>1</sup> Продукция оливкового масла.

Поголовье скота в 1938 г. (в тыс.)

Лошадей . . . . .	98	Коз . . . . .	1.219
Крупного рогатого скота . . . . .	502	Свиней . . . . .	23
Овец . . . . .	3.315	Верблюдов . . . . .	148

5. Горная промышленность

Добыча важнейших полезных ископаемых

Виды ископаемых	Год	Единица измерения	Добыча
Фосфаты . . . . .	1938	тыс. т	2.034
Железо (по содержанию металла в руде)	1938	»	460
Свинец (по содержанию металла в руде) . . . . .	1938	»	16

6. Транспорт

Сеть железных дорог . . . . .	2.132 км	(1936 г.)
Автомобилей . . . . .	18.004	(1938 г.)

ЮЖНО-АФРИКАНСКИЙ СОЮЗ

1. Важнейшие вершины		2. Важнейшие реки		
Название	Высота в м	Название	Длина в км	Площадь бассейна в тыс. км <sup>2</sup>
Цеткин-Шик . . . . .	3.660	Оранжевая . . . . .	1.860	1.020
Монт-о-Сурс . . . . .	3.350	Лимпопо . . . . .	1.600	440
Маух . . . . .	2.660	Ваал . . . . .	680	—
Компас . . . . .	2.591			
Большой Винтерхук . . . . .	2.078			

#### 4. Сельское хозяйство

Площадь и сбор важнейших сельскохозяйственных культур  
в 1939/40 г.

Культуры	Площадь в тыс. га	Сбор в тыс. т
Пшеница <sup>1</sup> . . . . .	863	417
Кукуруза . . . . .	2.721 <sup>1</sup>	1.825
Тростниковый сахар . . . . .	—	474

<sup>1</sup> Не включая хозяйств туземцев.

Поголовье скота в 1938 г. (в тыс.)

Лошадей . . . . .	778 <sup>1</sup>	Овец . . . . .	39.118
Крупного рогатого скота . . . . .	11.578	Коз . . . . .	6.193
		Свиней . . . . .	948

<sup>1</sup> В 1937 г.

#### 5. Горная промышленность

Добыча важнейших полезных ископаемых

Виды ископаемых	Год	Единица измере- ния	Добы- ча
Уголь каменный . . . . .	1939	тыс. т	19.527
Марганец (по содержанию ме- талла в руде) . . . . .	1939	»	175,3
Железо (по содержанию ме- талла в руде) . . . . .	1939	»	312
Медь (по содержанию металла в руде) . . . . .	1939	»	11
Хром (по содержанию окиси хрома в руде) . . . . .	1939	»	72,6
Серебро . . . . .	1939	т	36,8
Золото . . . . .	1939	»	398,8

## 6. Транспорт

Сеть железных дорог . . . . .	21.915 км (1937 г.)
Автомобилей . . . . .	284.243 (1938 г.)
Торговый флот . . . . .	101 тыс. рег. т брутто (1939 г.)

7. Денежная единица: 1 южно-африканский фунт (Ъ. S. A.), по паритету=1 английскому фунту стерлингов.

Содержание чистого золота в южно-африканском фунте по паритету 1929 г. в 2	Стоимость южно-африканского фунта в 1939 г.	
	в % от золотого паритета 1929 г.	в долл. США
7,32238	53,4	4,4

## 8. Вооруженные силы

Численность сухопутных сил	Часть общеимперского военно-морского флота, базировавшаяся в южно-африканских водах. Корабельный состав на 1/XII 1939 г.		
	легкие крейсера	сторожевые корабли	мониторы
150 тыс. чел. (1941 г.)	2	4	1



# СЕВЕРНАЯ АМЕРИКА

## КАНАДА

1. Важнейшие вершины		2. Важнейшие реки		
Название	Высота в м	Название	Длина в км	Площадь бассейна в тыс. км <sup>2</sup>
Логан . . . . .	6.050	Макензи . . . . .	4.046	1.766,4
Св. Ильи . . . . .	5.489	Юкон . . . . .	3.700	855
Колумбия . . . . .	4.300	Св. Лаврентия . . . . .	3.058	801,6
		Нельсон . . . . .	2.574	960,4
		Саскачеван . . . . .	1.939	411,3

### 3. Важнейшие озера

Название	Площадь в км <sup>2</sup>
Верхнее . . . . .	82.400
Гурон . . . . .	59.600
Мичиган . . . . .	58.000
Большое Медвежье . . . . .	30.200
Большое Невольничье . . . . .	28.900
Эри . . . . .	25.700
Виннипег . . . . .	24.300
Онтарио . . . . .	19.500
Атабаска . . . . .	7.900

### 4. Сельское хозяйство

*Площадь и сбор важнейших сельскохозяйственных культур*

Культуры	Площадь в тыс. га (1939 г.)	Сбор в тыс. т	
		1939 г.	1941 г.
Пшеница . . . . .	10.827	13.326	8.200
Рожь . . . . .	446	389	330
Ячмень . . . . .	1.759	2.246	2.500
Овёс . . . . .	5.176	5.928	5.050
Табак . . . . .	37,6	49,3	20 <sup>1</sup>

<sup>1</sup> 1940 г.

*Поголовье скота в 1939 г. (в тыс.)*

Лошадей . . . . .	2.824	Овец . . . . .	3.366
Крупного рогатого скота . . . . .	8.475	Свиней . . . . .	4.294

**5. Горная промышленность**

*Добыча важнейших полезных ископаемых*

Виды ископаемых	Год	Единица измерения	Добыча
Нефть . . . . .	1939	тыс. т	972
Уголь каменный . . . . .	1940	млн. т	11,8
Уголь бурый . . . . .	1939	»	3,1
Медь (по содержанию металла в руде) . . . . .	1939	тыс. т	275,8
Свинец (по содержанию металла в руде) . . . . .	1939	»	176,2
Цинк (по содержанию металла в руде) . . . . .	1939	»	179
Никель (по содержанию металла в руде) . . . . .	1939	»	102,6
Серебро . . . . .	1939	т	720,4
Золото . . . . .	1939	»	158,5

**6. Транспорт**

Сеть железных дорог . . . . .	68.747 км (1938 г.)
Автомобилей . . . . .	1.306.139 (1938 г.)
Торговый флот . . . . .	1.305 тыс. рег. т брутто (1939 г.)

**7. Денежная единица: 1 доллар (\$С)=100 центам.**

Содержание чистого золота в долларе по паритету 1929 г. в г	Стоимость доллара в 1939 г.	
	в % от золотого паритета 1929 г.	в долл. США
1,50463	56,7	0,96

### 8. Вооруженные силы

Система комплектования—обязательная военная служба.

Численность сухопутных сил		Количество самолетов
май 1942 г.	намеч. к концу 1942 г. (включая мор. и возд. флоты)	
290 тыс. чел.	ок. 600 тыс. чел.	ок. 300 (1939 г.)

#### Военно-морской флот

Часть общеимперского флота, базировавшаяся в канадских водах. Корабельный состав на 1/XII 1939 г.

Атлантическая дивизия		Тихоокеанская дивизия	
эсминцы	тральщики	эсминцы	тральщики
3	2	3	2

Примечание. В ходе 2-й мировой войны в Канаде создаются и самостоятельные морские силы.

### КУБА

1. Важнейшие вершины		2. Важнейшие реки		
Название	Высота в м	Название	Длина в км	Площадь бассейна в тыс. км <sup>2</sup>
Туркино . .	2.560	Кауго . . .	330	11

#### 4. Сельское хозяйство

Площадь и сбор важнейших сельскохозяйственных культур в 1939/40 г.

Культуры	Площадь в тыс. га	Сбор в тыс. т
Тростниковый сахар . . . . .	—	2.673 <sup>1</sup>
Табак . . . . .	41	2.048

<sup>1</sup> Продукция тростникового сахара в 1940/41 г. — 2.470 тыс. т.

Поголовье скота в 1934 г. (в тыс.)

Лошадей . . . . .	569	Овец . . . . .	164
Крупного рогатого скота	4.651 <sup>1</sup>	Свиней . . . . .	952

<sup>1</sup> В 1935 г.

#### 5. Горная промышленность

Добыча важнейших полезных ископаемых

Виды ископаемых	Год	Единица измерения	Добыча
Марганец (по содержанию металла в руде) . . . . .	1939	тыс. т	521
Железо (по содержанию металла в руде) . . . . .	1939	»	901
Медь (по содержанию металла в руде) . . . . .	1939	»	12,5
Хром (по содержанию окиси хрома в руде) . . . . .	1939	»	27,4 <sup>1</sup>

<sup>1</sup> Экспорт.

#### 6. Транспорт

Сеть железных дорог	4.826 км (1935 г.), кроме того, 10.648 км железных дорог на плантациях
Автомобилей . . . . .	43.630 (1938 г.)
Торговый флот . . . . .	30 тыс. рег. т брутто (1939 г.)

7. Денежная единица: 1 песо=100 сентаво.

Содержание чистого золота в песо по паритету 1929 г. в г	Стоимость песо в 1939 г.	
	в % от золотого паритета 1929 г.	в долл. США
1,50463	56,9	0,96

**Вооруженные силы**  
*Военно-морской флот*

**Корабельный состав на 1/XII 1939 г.**

легкие крейсера	канонерские лодки	истребители подводных лодок
2	6	4

**МЕКСИКА**

1. Важнейшие вершины		2. Важнейшие реки		
Название	Высота в м	Название	Длина в км	Площадь бассейна в тыс. км <sup>2</sup>
Орисаба . . .	5.700	Рио-Гранде-дель-Норте (пограничная река с США) . . . . .	2.800	580
Попокате-петль . . .	5.452	Усумачинта . . . . .	1.000	73
Истаксихуатль . . . .	5.286	Лерма . . . . .	800	—
Невадо-де-Толука . . .	4.558	Бальсас . . . . .	690	—
Малинко . . .	4.115			

### 3. Важнейшие озера

Название	Площадь в км <sup>2</sup>
Чапала . . . . .	1.650
Салада . . . . .	568
Куитеко . . . . .	400

### 4. Сельское хозяйство

Площадь и сбор важнейших сельскохозяйственных культур  
в 1938 г.

Культуры	Площадь в тыс. га	Сбор в тыс. т	Культуры	Площадь в тыс. га	Сбор в тыс. т
Пшеница . . . . .	501	325	Сезам . . . . .	60	25,7
Кукуруза . . . . .	3.091	1.693	Сахарный тростник . . . . .	87	298 <sup>1</sup>
Хлопок . . . . .	256	66,3	Табак . . . . .	21	18,9
Сизаль . . . . .	115	133			

<sup>1</sup> Продукция тростникового сахара.

Поголовье скота в 1930 г. (в тыс.)

Лошадей . . . . .	1.887	Овец . . . . .	3.674
Ослов . . . . .	2.160	Коз . . . . .	6.544
Крупного рогатого скота . . . . .	10.083 <sup>1</sup>	Свиней . . . . .	3.698

<sup>1</sup> Поголовье крупного рогатого скота в 1938 г.—  
15.023 тыс.

## 5. Горная промышленность

### Добыча важнейших полезных ископаемых

Виды ископаемых	Год	Единица измерения	Добыча
Нефть . . . . .	1941	млн. т	5,7
Уголь каменный . . . . .	1939	тыс. т	628
Железо (по содерж. метал. в руде)	1939	»	141
Медь » »	1941	»	49
Свинец » »	1939	»	219,5
Цинк » »	1939	»	134,2
Ванадий » »	1940	т	57
Молибден » »	1940	»	310
Антимоний » »	1939	»	7.873
Ртуть . . . . .	1939	»	254
Серебро . . . . .	1939	»	2.360
Золото . . . . .	1939	»	26,2

## 6. Транспорт

Сеть железных дорог . .	22.843 км	(1937 г.)
Автомобилей . . . . .	100.156	(1938 г.)
Торговый флот . . . . .	38 тыс. рег. т	брутто (1939 г.)

7. Денежная единица: 1 песо=100 сентаво.

Содержание чистого золота в песо по паритету 1929 г. в г	Стоимость песо в 1939 г.	
	в % от золотого паритета 1929 г.	в долл. США
0,75	22,9	0,19

## 8. Вооруженные силы

Система комплектования—всеобщая воинская повинность.

Численность сухопутных сил в мирное время	Военно-морской флот. Корабельный состав на 1/XII 1939 г.		
	канонерские лодки—транспорты	канонерские лодки	сторожевые корабли
300 тыс. чел. (1940 г.)	7	10	6

## СОЕДИНЕННЫЕ ШТАТЫ АМЕРИКИ

1. Важнейшие вершины		2. Важнейшие реки		
Название	Высота в м	Название	Длина в км	Площадь бассейна в тыс. км <sup>2</sup>
Уитни . . . . .	4.420	Миссисипи-Миссури . . . . .	7.330	3.275
Бланка-Пик . . . . .	4.410	Колорадо . . . . .	2.900	590
Рейнир (Такома) . . . . .	4.391	Рио-Гранде-дель-Норте . . . . .	2.800	580
Шаста . . . . .	4.374	Арканазас . . . . .	2.410	470
Пайкс-Пик . . . . .	4.300	Колумбия . . . . .	2.250	772
Митчелл . . . . .	2.044	Ред-Ривер . . . . .	1.920	240
Вашингтон . . . . .	1.915	Платт-Ривер . . . . .	1.675	—
		Теннесси . . . . .	1.600	—
		Огайо . . . . .	1.560	520
		Гудзон . . . . .	520	35

### 3. Важнейшие озера

Название	Площадь в км <sup>2</sup>
Верхнее . . . . .	82.400
Гурон . . . . .	59.600
Мичиган . . . . .	58.000
Эри . . . . .	25.700
Онтарио . . . . .	19.500
Большое Соленое . . . . .	4.700
Шамплейн . . . . .	1.200



#### 4. Сельское хозяйство

Площадь и сбор важнейших сельскохозяйственных культур  
в 1939 г.

Культуры	Площадь в тыс. га (1939 г.).	Сбор в тыс. т	
		1939 г.	1941 г.
Пшеница . . . . .	21.730	20.547	25.700
Рожь . . . . .	1.542	997	1.194
Ячмень . . . . .	5.099	6.016	7.800
Овес . . . . .	13.383	13.604	17.000
Кукуруза . . . . .	35.938	66.529	67.800
Рис . . . . .	420	1.068	—
Сорго . . . . .	1.798	1.307	—
Картофель . . . . .	1.227	9.825	—
Хлопок . . . . .	9.634	2.562	2.380
Земляной орех . . . . .	752	535	—
Соя . . . . .	1.710	2.379	—
Сахарная свекла . . . . .	372	1.489 <sup>1</sup>	1.700 <sup>1,3</sup>
Табак . . . . .	786	802,7	624,5 <sup>3</sup>
Сахарный тростник . . . . .	104	430 <sup>2</sup>	325 <sup>2,3</sup>

<sup>1</sup> Продукция сахара свекловичного. <sup>2</sup> Продукция сахара тростникового. <sup>3</sup> 1940 г.

Поголовье скота в 1940 г. (в тыс.)

Лошадей . . . . .	10.616
Мулов . . . . .	4.321
Крупного рогатого скота . . . . .	68.769
Овец . . . . .	54.473
Свиней . . . . .	58.312

## 5. Горная промышленность

Добыча важнейших полезных ископаемых

Виды ископаемых	Год	Единица измерения	Добыча
Нефть . . . . .	1941	млн. т	192
Уголь каменный . . . . .	1940	» »	456,7
Фосфаты . . . . .	1939	тыс. т	4.052
Сера . . . . .	1939	» »	2.125
Железо . . . . .	1939	млн. т	ок. 26
Медь . . . . .	1940	тыс. т	797
Свинец . . . . .	1939	» »	371,9
Цинк . . . . .	1939	» »	522
Ванадий . . . . .	1941	т	1.700
Молибден . . . . .	1940	»	15.564
Ртуть . . . . .	1939	»	642
Бокситы . . . . .	1941	тыс. т	818
Вольфрам (по содержанию WO <sub>3</sub> ) . . . . .	1939	т	2.333
Серебро . . . . .	1939	»	1.985
Золото . . . . .	1939	»	143,2

## 6. Транспорт

Сеть железных дорог . . . . .	405.268 км (1937 г.)
Автомобилей . . . . .	29.705.220 (1938 г.)
Торговый флот . . . . .	11.874 тыс. рег. т брутто (1939 г.)

7. Денежная единица: 1 доллар (\$) = 100 центам.

Содержание чистого золота в долларе по паритету 1929 г. в г	Стоимость доллара в 1939 г.
	в % от золотого паритета 1929 г.
1,50463	59,1

**Вооруженные силы**  
Система комплектования — всеобщая воинская повинность (с 1940 г.).

Численность сухопутных сил		Количество самолетов	
в мирное время	в военное время		сухопутной авиации
	1942 г.	намечено в дальнейшем	
790 тыс. чел. (1940 г.)	ок. 2 млн. чел. до 7 млн. чел.	ок. 10.000 (наме- чалось к 1942 г.)	4.350 (на 1/X 1941 г.)

Пр и м е ч а н и е. Программа производства вооружений, опубликованная президентом Рузвельтом в январе 1942 г., предусматривает выпуск: в 1942 г. — 45.000 танков, 60.000 самолетов (в том числе 45.000 боевых), 20.000 зенитных орудий; в 1943 г. — 75.000 танков, 125.000 самолетов (в том числе 100.000 боевых), 35.000 зенитных орудий.

*Военно-морской флот*

Общий тоннаж (в тыс. т)	Состав линейного флота (корабли основных классов)				Состав «Флота двух океанов» (программа 1940 г.)			
	лин- коры	авиа- носцы	крей- серы	эсмин- цы	под- водные лодки	лин- коры	авиа- носцы	крей- серы
1.900 (1940 год)	17 (15)	6 (12)	37 (54)	171 (193)	113 (73)	34	20	95
								378
								180

# ЮЖНАЯ АМЕРИКА

## АРГЕНТИНА

1. Важнейшие вершины		2. Важнейшие реки		
Название	Высота в м	Название	Длина в км	Площадь бассейна в тыс. км <sup>2</sup>
Аконкагуа . . . . .	7.040	Парана . . . . .	3.300	2.880
Тупунгато . . . . .	6.710	Парагвай . . . . .	2.200	1.150
Льюльяильяно . . . . .	6.600	Уругвай . . . . .	1.650	358
Автофалья . . . . .	6.370	Рио-Саладо . . . . .	1.300	—
		Пилькомайо . . . . .	1.200	—
		Рио-Бермехо . . . . .	1.200	—

### 3. Важнейшие озера

Название	Площадь в км <sup>2</sup>
Буэнос-Айрес . . . . .	2.100
Аргентино . . . . .	1.300
Сан Мартин . . . . .	1.200
Вьедма . . . . .	1.100

### 4. Сельское хозяйство

*Площадь и сбор важнейших сельскохозяйственных культур*

Культуры	Площадь в тыс. га (1938/39 г.)	Сбор в тыс. т	
		1938/39 г.	1941/42 г.
Пшеница . . . . .	8.445	9.150	6.200
Рожь . . . . .	912	275	160

Продолжение табл. 4

Культуры	Площадь в тыс. га (1938/39 г.)	Сбор в тыс. т	
		1938/39 г.	1941/42 г.
Ячмень . . . . .	831	440	384
Овес . . . . .	1.360	730	—
Кукуруза . . . . .	5.300	4.864	6.350
Льняное семя . . . . .	2.674	1.410	—
Хлопок . . . . .	407	70,9	50,3 <sup>1</sup>
Земляной орех . . . . .	81	45,3	—
Подсолнечник . . . . .	292	219,7	—
Табак . . . . .	18,7	20,3	—

<sup>1</sup> 1940/41 г.

## Поголовье скота в 1937 г. (в тыс.)

Лошадей . . . . .	8.319
Крупного рогатого скота . . . . .	33.207
Овец . . . . .	43.883
Коз . . . . .	4.649
Свиней . . . . .	3.966

## 5. Горная промышленность

## Добыча важнейших полезных ископаемых

Виды ископаемых	Год	Единица измере- ния	Добыча
Нефть . . . . .	1941	млн. т	3,0
Свинец (по содержанию металла в руде) . . . . .	1939	тыс. т	28,3
Цинк (по содержанию металла в руде) . . . . .	1939	» »	20
Вольфрам (по содержа- нию WO <sub>3</sub> ) . . . . .	1938	т	738
Серебро . . . . .	1939	»	122

## 6. Транспорт

Сеть железных дорог . . . . .	41.332 км (1939 г.)
Автомобилей . . . . .	264.000 (1938 г.)
Торговый флот . . . . .	313 тыс. рег. т брутто (1939 г.)

7. Денежная единица: 1 песо = 100 сентаво.

Содержание чистого золота в песо по паритету 1929 г. в г	Стоимость песо в 1939 г.	
	в % от золотого паритета 1929 г.	в долл. США
0,63871	42,9	0,3

## 8. Вооруженные силы

Система комплектования—всеобщая воинская повинность.

Численность сухопутных сил	Количество самолетов	Военно-морской флот. Корабельный состав на 1/XII 1939 г.						
		линкоры	броненосные крейсера	крейсера	броненосцы береговой обороны	эсминцы	подводные лодки	сторожевые корабли
350 тыс. чел. (1941 г.)	ок. 150 (1940 г.)	2	2	3	2	16	3	17

## БОЛИВИЯ

1. Важнейшие вершины		2. Важнейшие реки			3. Важнейшие озера	
Название	Высота в м	Название	Длина в км	Площадь бассейна в тыс. км <sup>2</sup>	Название	Площадь в км <sup>2</sup>
Уалья-тири . . .	6.690	Бени . . .	1.500	—	Титикака	6.900
Ильямпу . . .	6.617	Пилько-майо . . .	1.200	—	Поопо . . .	2.530
Сахама . . .	6.415	Мамаре . . .	—	—		
Ильимани . . .	6.405					

### 4. Сельское хозяйство

*Площадь и сбор важнейших сельскохозяйственных культур*

Культуры	Площадь в тыс. га	Сбор в тыс. т
Кукуруза . . . . .	ок. 350	ок. 660
Пшеница . . . . .	ок. 50	ок. 38
Рис . . . . .	ок. 10	ок. 31
Картофель . . . . .	ок. 300	ок. 440

*Поголовье скота в 1931 г. (в тыс.)*

Лошадей . . . . .	390	Овец . . . . .	5.232
Крупного рогатого скота . . . . .	2 064	Коз . . . . .	987
		Свиней . . . . .	398

## 5. Горная промышленность

### Добыча важнейших полезных ископаемых

Виды ископаемых	Год	Единица измерения	Добыча
Свинец (по содержанию металла в руде) . . . . .	1939	тыс. т	14 <sup>1</sup>
Цинк (по содержанию металла в руде) . . . . .	1939	» »	7,8 <sup>1</sup>
Олово (по содержанию металла в руде) . . . . .	1940	» »	38,6
Вольфрам (по содержанию WO <sub>3</sub> ) . . . . .	1939	т	2.001 <sup>1</sup>
Антимоний (по содержанию металла в руде) . .	1939	»	10.060 <sup>1</sup>
Серебро . . . . .	1939	»	225,2

<sup>1</sup> Экспорт.

## 6. Транспорт

Сеть железных дорог . . . . . 2.253 км (1937 г.)  
 Автомобилей . . . . . 2.160 (1938 г.)

7. Денежная единица: 1 боливиано = 100 сентаво.

Содержание чистого золота в боливиано по паритету 1929 г. в г	Стоимость боливиано в 1939 г.	
	в % от золотого паритета 1929 г.	в долл. США
0,54918	5,0	0,03



## БРАЗИЛИЯ

1. Важнейшие вершины		2. Важнейшие реки		
Название	Высота в м	Название	Длина в км	Площадь бассейна в тыс. км <sup>2</sup>
Итайтая . . .	2.987	Амазонка . .	5.500	7.050
Караса . . .	1.955	Парана . . .	3.300	2.880
		Пурус . . . .	3.000	652
<b>3. Важнейшие озера</b>		Сан-Франциско . . . . .	2.900	700
Название	Площадь в км <sup>2</sup>	Тонантинс . .	2.640	980
		Арагуая . . .	2.630	—
		Парагвай . . .	2.200	1.150
		Журуа . . . .	2.000	—
Лагуна-дос-Патос . . .	8.000	Тапажос . . .	1.990	—
Мирим . . . .	2.500	Жапура . . . .	1.848	—
		Уругвай . . .	1.650	358

### 4. Сельское хозяйство

*Площадь и сбор важнейших сельскохозяйственных культур в 1937/38 г.*

Культуры	Площадь в тыс. га	Сбор в тыс. т	Культуры	Площадь в тыс. га	Сбор в тыс. т
Пшеница	155 <sup>1</sup>	170	Сахарный тростник	460 <sup>1</sup>	955 <sup>2</sup>
Кукуруза	4.190 <sup>1</sup>	6.021	Табак . . .	108	79
Рис . . . .	893 <sup>1</sup>	1.327	Кофе . . . .	3.403	1.349 <sup>3</sup>
Хлопок . .	2.400	450	Какао . . .	189 <sup>1</sup>	136

<sup>1</sup> В 1936/37 г.    <sup>2</sup> Продукция тростникового сахара.  
<sup>3</sup> Сбор кофе в 1940/41 г. — 1.251 тыс. т.

*Поголовье скота в 1937 г. (в тыс.)*

Лошадей . . . . .	6.202	Овец . . . . .	13.560
Ослов и мулов . .	3.387	Коз . . . . .	6.019
Крупного рогатого скота . . . . .	40.860	Свиней . . . . .	25.398

**5. Горная промышленность**  
*Добыча важнейших полезных ископаемых*

Виды ископаемых	Год	Единица измерения	Добыча
Уголь каменный . . . . .	1938	тыс. т	883
Марганец (по содержанию металла в руде).	1938	» »	100
Железо (по содержанию металла в руде).	1938	» »	360
Золото . . . . .	1939	т	4,4

**6. Транспорт**

Сеть железных дорог . . . . . 33.700 км (1937 г.)  
 Автомобилей . . . . . 159.000 (1938 г.)  
 Торговый флот . . . . . 488 тыс. рег. т брутто (1939 г.)

**7. Денежная единица: 1 мильрейс = 1.000 рейсов; 1 конто-рейс = 1.000 мильрейсов.**

Содержание чистого золота в мильрейсе по паритету 1929 г. в г	Стоимость мильрейса в 1939 г.	
	в % от золотого паритета 1929 г.	в долл. США
0,18	29,9	0,05

## 8. Вооруженные силы

Система комплектования—всеобщая воинская повинность.

Численность сухопутных сил	Количество самолетов	Военно-морской флот. Корабельный состав на 1/XII 1939 г.			
		линкоры	эсминцы	подводные лодки	минные заградители
350 тыс. чел.	ок. 150 (1940 г.)	2	9	3	6

## ВЕНЕСУЭЛА

1. Важнейшие вершины		2. Важнейшие реки		
Название	Высота в м	Название	Длина в км	Площадь бассейна в тыс. км <sup>2</sup>
Ла-Колуна . . . . .	5.000	Ориноко . . . . .	2.400	944
Ла-Конча . . . . .	4.700	Апуре . . . . .	1.580	—
Пико-де-Найгута . . . . .	2.780			
Рораима . . . . .	2.600			

### 3. Важнейшие озера

Название	Площадь в км <sup>2</sup>
Маракайбо . . . . .	13.600
Валенсия . . . . .	415

#### 4. Сельское хозяйство

Площадь и сбор важнейших сельскохозяйственных культур в 1939/40 г.

Культуры	Площадь в тыс. га	Сбор в тыс. т
Кофе . . . . .	—	65
Какао . . . . .	—	175 <sup>1</sup>
Тростниковый сахар . . . . .	—	24

<sup>1</sup> Экспорт.

Поголовье скота в 1936 г. (в тыс.)

Лошадей . . . . .	194	Коз . . . . .	ок. 2.250
Крупного рогатого скота . . . . .	3.090	Свиней . . . . .	ок. 500

#### 5. Горная промышленность

Добыча важнейших полезных ископаемых

Виды ископаемых	Год	Единица измерения	Добыча
Нефть . . . . .	1941	млн. т	31,1
Золото . . . . .	1939	т	4,4

#### 6. Транспорт

Сеть железных дорог . . . . .	1.080 км (1935 г.)
Автомобилей . . . . .	23.300 (1938 г.)
Торговый флот . . . . .	77 тыс. рег. т брутто (1939 г.)

7. Денежная единица: 1 боливар = 100 сентаво.

Содержание чистого золота в боливаре по паритету 1929 г. в г	Стоимость боливара в 1939 г.	
	в % от золотого паритета 1929 г.	в долл. США
0,29032	96,5	0,32

**8. Вооруженные силы**  
**Военно-морской флот**

**Корабельный состав на 1/XII 1939 г.—5 канонерских лодок.**

**КОЛУМБИЯ**

1. Важнейшие вершины		2. Важнейшие реки		
Название	Высота в м	Название	Длина в км	Площадь бассейна в тыс. км <sup>2</sup>
Уила . . . . .	5.700	Ориноко . . . . .	2.400	944
Толима . . . . .	5.620	в т. ч. в Колумбии	344	—
Чита . . . . .	5.360	Магдалена . . . . .	1.500	250
Кумбаль . . . . .	4.890	Гуавьяре . . . . .	1.500	—
		Каука . . . . .	1.104	35
		Мета . . . . .	1.100	—

**3. Важнейшие озера—Сапатоса, площадь 1.000 км<sup>2</sup>.**

**4. Сельское хозяйство**

*Площадь и сбор важнейших сельскохозяйственных культур в 1939/40 г.*

Культуры	Площадь в тыс. га	Сбор в тыс. т
Кофе . . . . .	—	267
Сахарный тростник . . . . .	272 <sup>1</sup>	41 <sup>2</sup>
Кукуруза . . . . .	556 <sup>1</sup>	490 <sup>1</sup>

**1** В 1937/38 г. **2** Продукция тростникового сахара.

*Поголовье скота в 1934 г. (в тыс.)*

Лошадей . . . . .	972	Овец . . . . .	872
Крупного рогатого скота	8.337 <sup>1</sup>	Коз . . . . .	543
		Свиней . . . . .	1.622

<sup>1</sup> В 1935 г.

**5. Горная промышленность**

*Добыча важнейших полезных ископаемых*

Виды ископаемых	Год	Единица измерения	Добыча
Нефть . . . . .	1941	млн. т	3,4
Уголь каменный . . . . .	1938	тыс. т	331 <sup>1</sup>
Золото . . . . .	1939	т	17,7

<sup>1</sup> Уголь, перевезенный по железным дорогам.

**6. Транспорт**

Сеть железных дорог 3.342 км (1938 г.)  
 Автомобилей . . . . . 22.176 (1938 г.)

**7. Денежная единица: 1 песо=100 сентаво.**

Содержание чистого золота в песо по паритету 1929 г. в г	Стоимость песо в 1939 г.	
	в % от золотого паритета 1929 г.	в долл. США
1,46448	34,6	0,57

**8. Вооруженные силы**

Численность сухопутных сил	Военно-морской флот. Корабельный состав на 1/XII 1939 г.			
	эсминцы	сторожевые корабли и моторные катеры	канонерские лодки	тральщики
14,7 тыс. чел. (1941 г.)	2	7	2	1

## ПЕРУ

1. Важнейшие вершины		2. Важнейшие реки	
Название	Высота в м	Название	Длина в км
Уаскаран . . . . .	6.763	Укаяли . . . . .	1.960
Коропуна . . . . .	6.615	Апуримак . . . . .	1.000
Ампато . . . . .	6.610	Мараньон . . . . .	—
Мисти . . . . .	6.100		

**3. Важнейшие озера**—Титикака, площадь 6.900 км<sup>2</sup>.

### 4. Сельское хозяйство

*Площадь и сбор важнейших сельскохозяйственных культур  
в 1938 г.*

Культуры	Площадь в тыс. га	Сбор в тыс. т
Пшеница . . . . .	122	103
Кукуруза . . . . .	ок. 300	ок. 450
Рис . . . . .	42	56
Хлопок . . . . .	191	85,9
Сахарный тростник . . . . .	53	356 <sup>1</sup>

<sup>1</sup> Продукция тростникового сахара.

*Поголовье скота в 1929 г. (в тыс.)*

Лошадей . . . . .	432	Коз . . . . .	638
Ослов . . . . .	265	Альпака . . . . .	608
Мулов . . . . .	130	Лам . . . . .	599
Крупного рогатого скота	1.806	Свиней . . . . .	689
Овец . . . . .	11.209		

## 5. Горная промышленность

### Добыча важнейших полезных ископаемых

Виды ископаемых	Год	Единица измерения	Добыча
Нефть . . . . .	1941	млн. т	1,75
Уголь каменный . . . . .	1939	тыс. т	148
Медь	1940	» »	38
Свинец	1939	» »	45
Цинк	1939	» »	17 <sup>1</sup>
Ванадий	1940	т	1.254
Молибден	1939	»	180
Вольфрам (по содержанию WO <sub>3</sub> ) . . . . .	1939	»	159
Серебро . . . . .	1939	»	584,8
Золото . . . . .	1939	»	8,5

<sup>1</sup> Экспорт.

## 6. Транспорт

Сеть железных дорог . . . . . 4.223 км (1937 г.)  
 Автомобилей . . . . . 20.682 (1938 г.)

7. Денежная единица: 1 соль = 100 сентаво.

Содержание чистого золота в соли по паритету 1931 г. в г	Стоимость соли в 1939 г.	
	в % от золотого паритета 1929 г.	в долл. США
0,42126	28,0	0,19



### 8. Вооруженные силы

Численность сухопутных сил (1941 г.)		Военно-морской флот. Корабельный состав на 1/XII 1939 г.		
постоянная армия	резерв	легкие крейсера	эсминцы	подводные лодки
24,6 тыс. чел.	468,9 тыс. чел.	2	3	4

### УРУГВАЙ

1. Важнейшие вершины		2. Важнейшие реки		
Название	Высота в м	Название	Длина в км	Площадь бассейна в тыс. км <sup>2</sup>
Пан-де-Асуар . . . . .	450	Уругвай . . . . .	1.650	358
		Рио-Негро . . . . .	600	—

3. Важнейшие озера — Мирим, площадь 2.500 км<sup>2</sup>;

#### 4. Сельское хозяйство

*Площадь и сбор важнейших сельскохозяйственных культур в 1938/39 г.*

Культуры	Площадь в тыс. га	Сбор в тыс. т	Культуры	Площадь в тыс. га	Сбор в тыс. т
Пшеница . .	508	421	Овес . . . . .	99	52
Кукуруза . .	219	159	Лен (семена)	183	112,4

*Поголовье скота в 1937 г. (в тыс.)*

Лошадей . . . . .	644	Овец . . . . .	17.931
Крупного рогатого скота . . . . .	8.297	Свиней . . . . .	346

#### 6. Транспорт

Сеть железных дорог . . . . .	2.971 км (1938 г.)
Автомобилей . . . . .	60.922 (1938 г.)

**7. Денежная единица: 1 песо = 100 сентесимо.**

Содержание чистого золота в песо по паритету 1929 г. в г	Стоимость песо в 1939 г.	
	в % от золотого паритета 1929 г.	в долларах США
1,55615	35,4	0,62

**8. Вооруженные силы**  
**Военно-морской флот**

**Корабельный состав на 1/XII 1939 г.**

минные крейсеры	сторожевые корабли	канонерские лодки
1	3	2

**ЧИЛИ**

1. Важнейшие вершины		2. Важнейшие реки		
Название	Высота в м	Название	Длина в км	Площадь бассейна в тыс. км <sup>2</sup>
Охос-дель-Саладо . . . . .	6.870	Лоа . . . . .	440	33,9
Мерседарио . . . . .	6.798	Бакер . . . . .	440	25,2
Токорпури . . . . .	6.755	Био-Био . . . . .	380	23,9
Тупунгато . . . . .	6.710	Копьяпо . . . . .	300	18,1
Льюльяльякьо . . . . .	6.600	Палена . . . . .	300	12,0

**3. Важнейшие озера**

Название	Площадь в км <sup>2</sup>	Название	Площадь в км <sup>2</sup>
Буэнос-Айрес . . . . .	2.100	Ранко . . . . .	508
Льянкиуэ . . . . .	840		

**4. Сельское хозяйство**

*Площадь и сбор важнейших сельскохозяйственных культур в 1938/39 г.*

Культуры	Площадь в тыс. га	Сбор в тыс. т
Пшеница . . . . .	827	967
Ячмень . . . . .	82	109
Овес . . . . .	136	153

Поголовье скота в 1936 г. (в тыс.)

Лошадей . . . . .	528	Овец . . . . .	5.749
Крупного рогатого скота . . . . .	2.573	Коз . . . . .	810
		Свиней . . . . .	571

5. Горная промышленность

Добыча важнейших полезных ископаемых

Виды ископаемых	Год	Единица изме- рения	Добыча
Уголь каменный . . . . .	1939	тыс. т	1.882
Железо (по содержанию металла в руде) . . . . .	1939	» »	995
Медь (по содержанию ме- талла в руде) . . . . .	1941	» »	454
Серебро . . . . .	1939	т	36,5
Золото . . . . .	1939	»	10,1
Селитра . . . . .	1938	тыс. т	1.405

6. Транспорт

Сеть железных дорог . . . . .	8.745 км (1936 г.)
Автомобилей . . . . .	40.815 (1938 г.)
Торговый флот . . . . .	176 тыс. рег. т брутто (1939 г.)

7. Денежная единица: 1 песо = 100 сентаво.

Содержание чистого золота в песо по паритету 1929 г. в г	Стоимость песо в 1939 г.	
	в % от золо- того парите- та 1929 г.	в долларах США
0,18306	25,1	0,04

## 8. Вооруженные силы

Численность сухопутных сил (постоянная армия)	Военно-морской флот. Корабельный состав на 1/XII 1939 г.					
	лин-коры	броненосные крейсера	легкие крейсера	эсминцы	подводные лодки	сторожевые корабли
45 тыс. чел. (1941 г.)	1	1	2	10	9	3

## ЭКУАДОР

1. Важнейшие вершины		2. Важнейшие реки	
Название	Высота в м	Название	Длина в км
Чимборасо . . . . .	6.310	Путумайо . . . . .	1.580
Котопахи . . . . .	6.000	Напо . . . . .	800
Антисана . . . . .	5.760	Тигре . . . . .	600
Сангай . . . . .	5.320	Пастаса . . . . .	520

### 4. Сельское хозяйство

*Площадь и сбор важнейших сельскохозяйственных культур в 1939/40 г.*

Культуры	Площадь в тыс. га	Сбор в тыс. т
Какао . . . . .	—	14,4 <sup>2</sup>
Кофе . . . . .	35 <sup>1</sup>	12,8
Тростниковый сахар . . . . .	—	20,0

<sup>1</sup> В 1938/39 г. <sup>2</sup> Экспорт в 1938/39 г.

*Поголовье скота в 1935 г. (в тыс.)*

Лошадей . . . . .	80	Овец . . . . .	735
Крупного рогатого скота . . . . .	1.420	Коз . . . . .	350

**5. Горная промышленность**

*Добыча важнейших полезных ископаемых*

Виды ископаемых	Год	Единица измерения	Добыча
Нефть . . . . .	1939	тыс. т	305
Серебро . . . . .	1939	т	3,6
Золото . . . . .	1938	»	1,4

**6. Транспорт**

Сеть железных дорог . . . . .	1.176 км (1935 г.)
Автомобилей . . . . .	3.622 (1938 г.)

**7. Денежная единица: 1 сукре = 100 сентаво;  
10 сукре = 1 кондор.**

Содержание чистого золота в сукре по паритету 1929 г. в г	Стоимость сукре в 1939 г.	
	в % от золотого паритета 1929 г.	в долларах США
0,30093	19,7	0,07

## ЕВРОПА АВСТРИЯ

1. Важнейшие вершины		2. Важнейшие реки		
Название	Высо- та в м	Название	Дли- на в км	Пло- щадь бас- сейна в тыс. км <sup>2</sup>
Грос-Глокнер . . . . .	3.798	Дунай (в пре- делах Ав- стрии) . . . . .	350	—
Вильдшпитце . . . . .	3.774			
Гросвенедигер . . . . .	3.660			
Хохфейлер . . . . .	3.523			
Дахштейн . . . . .	2.996	Инн . . . . .	510	26
		Мур . . . . .	483	13

### 3. Важнейшие озера

Название	Пло- щадь в км <sup>2</sup>	Название	Пло- щадь в км <sup>2</sup>
Боденское . . . . .	539	Нёйзидлер-Зе . . . . .	320

### 4. Сельское хозяйство

*Площадь и сбор важнейших сельскохозяйственных культур  
в 1938 г.*

Культуры	Пло- щадь в тыс. га	Сбор в тыс. т	Культуры	Пло- щадь в тыс. га	Сбор в тыс. т
Пшеница . . . . .	250	441	Кукуруза . . . . .	73	200
Рожь . . . . .	366	591	Картофель . . . . .	215	3,256
Ячмень . . . . .	168	305	Сахарная свекла . . . . .	47	140,3 <sup>1</sup>
Овес . . . . .	287	435			

### <sup>1</sup> Продукция сахара.

*Поголовье скота в 1938 г. (в тыс.)*

Лошадей . . . . .	246	Овец . . . . .	316
Крупного рогатого скота . . . . .	2.596	Коз . . . . .	354
		Свиней . . . . .	2.871

## 5. Горная промышленность

Добыча важнейших полезных ископаемых

Виды ископаемых	Год	Единица измерения	Добыча
Уголь каменный . . . . .	1938	тыс. т	226
» бурый . . . . .	1938	» »	3,500
Марганец (по содержанию металла в руде) . . . . .	1937	» »	42
Железо (по содержанию металла в руде) . . . . .	1938	» »	900
Свинец (по содержанию металла в руде) . . . . .	1937	» »	8,7
Цинк (по содержанию металла в руде) . . . . .	1937	» »	3,0

## 6. Транспорт

Сеть железных дорог . . . . . 5.858 км (1937 г.)  
 Автомобилей . . . . . 47.512 (1938 г.)

7. Денежная единица: 1 шиллинг = 100 грошам, с содержанием чистого золота по паритету 0,21172 г.

## БЕЛЬГИЯ

1. Важнейшие вершины		2. Важнейшие реки		
Название	Высота в м	Название	Длина в км	Площадь бассейна в тыс. км <sup>2</sup>
Ботранж . . .	692	Маас (Мёз) . . .	925	33
Барак-Мишель . . . . .	675	в т. ч. в Бельгии	183	12,5
		Шельда (в Бельгии) . .	200	14,6
		Лис . . . . .	214	-



#### 4. Сельское хозяйство

*Площадь и сбор важнейших сельскохозяйственных культур в 1939 г.*

Культуры	Площадь в тыс. га	Сбор в тыс. т
Пшеница . . . . .	124	349
Рожь . . . . .	136	349
Ячмень . . . . .	19	51
Овес . . . . .	259	724
Картофель . . . . .	147	3.323
Лен . . . . .	44,7	46,7
Сахарная свекла . . . . .	54,3	264,5 <sup>1</sup>

<sup>1</sup> Продукция сахара.

*Поголовье скота в 1939 г. (в тыс.)*

Лошадей . . . . .	246	Овец . . . . .	ок. 190
Крупного рогатого скота . . . . .	1.600	Коз . . . . .	ок. 160
		Свиней . . . . .	856

#### 5. Горная промышленность

*Добыча важнейших полезных ископаемых*

Виды ископаемых	Год	Единица измерения	Добыча
Уголь каменный . . . . .	1940	млн. т	25,6

#### 6. Транспорт

Сеть железных дорог . . . . .	10.426 км (1937 г.)
Автомобилей . . . . .	223.770 (1938 г.)
Торговый флот . . . . .	408 тыс. рег. т брутто (1939 г.)

7. Денежная единица: 1 бельга = 5 франкам;  
1 франк = 100 сантимам.

Содержание чистого золота в бельге по паритету 1929 г. в г	Стоимость бельги в 1939 г.	
	в % от золотого паритета 1929 г.	в долл. США
0,20921	71,6	0,17

8. Вооруженные силы (до немецкой оккупации)  
Система комплектования—всеобщая воинская повинность.

Численность сухопутных сил		Количество само- летов
в мирное время	в военное время	
180 тыс. чел. (1939 г.)	1 млн. чел. (1940 г.)	ок. 500 (1940 г.)

## БОЛГАРИЯ

1. Важнейшие вершины		2. Важнейшие реки		
Название	Высота в м	Название	Длина в км	Площадь бассейна в тыс. км <sup>2</sup>
Мус-Алла .	2.925	Дунай . . . . .	2.850	816
Юмрук-Чал	2.372	в т. ч. в преде- лах Болгарии	966	—
Черни-Врх	2.286	Марица . . . . .	490	—
Миджор . .	2.168	в т. ч. в преде- лах Болгарии	339	—
Перелик . .	2.171	Тунджа . . . . .	416	—
<b>3. Важнейшие озера</b>		Вардар . . . . .	368	—
Название	Площадь в км <sup>2</sup>	Струма . . . . .	330	—
Баякѝй	28			

#### 4. Сельское хозяйство

Площадь и сбор важнейших сельскохозяйственных культур в 1939 г.

Культуры	Площадь в тыс. га	Сбор в тыс. т	Культуры	Площадь в тыс. га	Сбор в тыс. т
Пшеница . . .	1.229	1.936	Хлопок . . .	47,5	10,3
Рожь . . . . .	181	246	Пенька . . .	9,4	6,6
Ячмень . . . .	228	334	Подсолнечник . . . . .	147	190,6
Овес . . . . .	111	128	Табак . . . . .	42,6	35,3
Кукуруза . . .	618	532 <sup>1</sup>	Плантации розы . . .	5,8 <sup>1</sup>	7,8 <sup>1</sup>
Картофель . .	20 <sup>1</sup>	63,5 <sup>1</sup>			
Сахарная свекла . . .	11,6	34,1 <sup>2</sup>			

<sup>1</sup> В 1938 г. <sup>2</sup> Продукция сахара.

Поголовье скота в 1934 г. (в тыс.)

Лошадей . . . . .	532	Овец . . . . .	8.839
Крупного рогатого скота . . . . .	1.498	Коз . . . . .	913
Буйволов . . . . .	375	Свиней . . . . .	902

#### 5. Горная промышленность

Добыча важнейших полезных ископаемых

Виды ископаемых	Год	Единица измерения	Добыча
Уголь каменный . . . . .	1938	тыс. т	145
Уголь бурый . . . . .	1938	„	1.941

#### 6. Транспорт

Сеть железных дорог . . . . .	3.431 км	(1938 г.)
Автомобилей . . . . .	4.111	(1938 г.)

7. Денежная единица: 1 лев = 100 стотинки.

Содержание чистого золота в леве по паритету 1929 г. в 2	стоимость лева в 1939 г.	
	в % от золо- того паритета 1929 г.	в долл. США
0,01087	98,7	0,012

8. Вооруженные силы

Система комплектования — всеобщая воинская повинность.

Численность сухопутных сил в мирное время	Количество самолетов	Военно-морской флот. Кора- бельный состав на 1/XII 1939 г.		
		подвод- ные лодки	стороже- вые корабли	стороже- вые моторные катеры
78 тыс. чел.	ок. 80 (1939 г.) <sup>1</sup>	1	4	2

<sup>1</sup> В последующие годы число самолетов значительно возросло.

ВЕЛИКОБРИТАНИЯ

1. Важнейшие вершины		2. Важнейшие реки		
Название	Высота в м	Название	Длина в км	Пло- щадь бас- сейна в тыс. км <sup>2</sup>
Бен-Невис .	1.343	Хамбер (Англия)	469	—
		Темза „	336	15,3
Сгэр-Мор . .	1.108	Северн „	338	21
		Мерсей (Мерси) (Англия) . . . .	113	—
Сноудон . . .	1.085	Тей (Шотландия)	193	6,2
		Клайд „	157	4,1

### 3. Важнейшие озера

Название	Площадь в км <sup>2</sup>
Лох-Ломонд (Шотландия) . . . . .	71
Лох-Ней (Северная Ирландия) . . . . .	396
Лох-Эрн (Нижний) (Северная Ирландия)	123
Лох-Эрн (Верхний) (Северная Ирландия)	67

### 4. Сельское хозяйство

*Площадь и сбор важнейших сельскохозяйственных культур в 1939 г.*

Культуры	Площадь в тыс. га	Сбор в тыс. т
Пшеница . . . . .	715	1.680 <sup>1</sup>
Ячмень . . . . .	410	903
Овес . . . . .	981	1.761
Картофель . . . . .	285	5.197
Сахарная свекла . . . . .	139	494 <sup>2</sup>

<sup>1</sup> Сбор пшеницы в 1941 г. — 2.448 тыс. т. <sup>2</sup> Продукция сахара.

*Поголовье скота в 1939 г. (в тыс.)*

Лошадей . . . . . 1.100 <sup>1</sup>	Овец . . . . . 26.903
Крупного рогатого скота . . . . . 8.875	Свиней . . . . . 4.390

<sup>1</sup> В 1938 г.

## 5. Горная промышленность

### Добыча важнейших полезных ископаемых

Виды ископаемых	Год	Единица измерения	Добыча
Уголь каменный . . . . .	1939	млн. т	236,7
Железо (по содержанию металла в руде) . . . . .	1938	тыс. т	3.615
Свинец (по содержанию металла в руде) . . . . .	1938	» »	30,2
Цинк (по содержанию металла в руде) . . . . .	1938	» »	11,7

## 6. Транспорт

Сеть железных дорог . 33.625 км (1938 г.)  
 Автомобилей . . . . . 2.418.728 (1938 г.)  
 Торговый флот . . . . . 17.984 тыс. рег. т брутто (1939 г.)

7. Денежная единица: 1 фунт стерлингов (£) = 20 шиллингам (sh); 1 шиллинг = 12 пенсам (d).

Содержание чистого золота в фунте стерлингов по паритету 1929 г. в г	Стоимость фунта стерлингов в 1939 г.	
	в % от золотого паритета 1929 г.	в долл. США
7,32238	53,8	4,44

### 8. Вооруженные силы

Система комплектования — всеобщая воинская повинность (с 1939 г.).

Численность сухопутных сил		Количество самолетов в 1938 г. (без авиации доминионов)
в мирное время	в военное время	
ок. 400 тыс. чел.	ок. 5 млн. чел.	ок. 3.400 (из них в метрополии 2.300)

Примечание. В ходе 2-й мировой войны состав военной авиации увеличился во много раз.

### Общепереходный военно-морской флот

Корабельный состав на 1/XII 1939 г.

(в скобках — число кораблей, находившихся в постройке)

Общий тоннаж (в тыс. т)	линейные корабли		крейсера и авианосцы		крейсера и эсминцы		подводные лодки		торпедные катера		мониторы		стороже- вые корабли		минные заградни- тели		тральщики	
	11 (9)	3	8 (6)	15	50 (23)	189 (26)	65 (7)	27 (18)	3	52 (22)	7 (4)	86 (4)						
2.080 (1939 г.)																		

Примечание. В 1940—1941 гг. США передали Великобритании 50 эсминцев и еще 10 военных кораблей водоизмещением по 2.000 т каждый.

## ВЕНГРИЯ

1. Важнейшие вершины		2. Важнейшие реки		
Название	Высота в м	Название	Длина в км	Площадь бассейна в тыс. км <sup>2</sup>
Симонка . . .	1.092	Тисса . . . . .	977	153
Кекеш . . .	1.010	в т. ч. в Венгрии . . . . .	599	—
		Драва . . . . .	750	40
		в т. ч. в Венгрии . . . . .	157	—
		Дунай (в пределах Венгрии) . . . . .	428	—

### 3. Важнейшие озера

Название	Площадь в км <sup>2</sup>
Балатон (Платтенское) . . . . .	591
Нёйзидлер-Зе . . . . .	320
в т. ч. в пределах Венгрии . . . . .	88



#### 4. Сельское хозяйство

*Площадь и сбор важнейших сельскохозяйственных культур в 1938 г.*

Культуры	Площадь в тыс. га	Сбор в тыс. т
Пшеница . . . . .	1.620	2.688
Рожь . . . . .	632	804
Ячмень . . . . .	454	724
Овес . . . . .	224	310
Кукуруза . . . . .	1.174	2.662
Картофель . . . . .	291	2.141
Сахарная свекла . . . . .	44	114 <sup>1</sup>
Табак . . . . .	14	19,5

<sup>1</sup> Продукция сахара.

*Поголовье скота в 1938 г. (в тыс.)*

Лошадей . . . . .	813	Овец . . . . .	1.629
Крупного рогатого скота . . . . .	1.875	Коз . . . . .	41
		Свиней . . . . .	3.110

#### 5. Горная промышленность

*Добыча важнейших полезных ископаемых*

Виды ископаемых	Год	Единица измере- ния	Добыча
Нефть . . . . .	1939	тыс. т	103
Уголь каменный . . . . .	1939	» »	1.107
Уголь бурый . . . . .	1939	» »	9.518
Железо (по содержанию ме- талла в руде) . . . . .	1939	» »	220
Бокситы . . . . .	1940	» »	700

### 6. Транспорт

Сеть железных дорог . . . . . 9.233 км (1938 г.)  
 Автомобилей . . . . . 21.237 (1938 г.)

7. Денежная единица: 1 пенгё = 100 филлерам.

Содержание чистого золота в пенгё по паритету 1929 г. в г	Стоимость пенгё в 1939 г.	
	в % от золотого паритета 1929 г.	в долл. США
0,26316	95,2	0,28

### 8. Вооруженные силы

Система комплектования—всеобщая воинская повинность.

Численность сухопутных сил в мирное время	Количество самолетов
ок. 150 тыс. чел. (1939 г.)	ок. 300 (1940 г.)

## ГЕРМАНИЯ

1. Важнейшие вершины		2. Важнейшие реки			3. Важнейшие озера	
Название	Высота в м	Название	Длина в км	Площадь бассейна в тыс. км <sup>2</sup>	Название	Площадь в км <sup>2</sup>
			в пределах Германии			
Цугшпитце . . .	2.963	Одер . .	776	66	Боденское .	539
Вацман . .	2.714	Эльба . .	738	97	в т. ч. в	
Фельдберг	1.493	Рейн . .	696	107	пределах	
Фихтельберг . .	1.213	Дунай . .	647	55	Германии .	305
Брокен. . .	1.142	Майн . .	524	27	Мюриц-Зе .	115
					Спирдинг-Зе .	110
					Мауэр-Зе . .	104
					Хим-Зе . . .	80

#### 4. Сельское хозяйство

Площадь и сбор важнейших сельскохозяйственных культур в 1938 г.

Культуры	Площадь в тыс. га	Сбор в тыс. т	Культуры	Площадь в тыс. га	Сбор в тыс. т
Рожь . . .	4.263	8.606	Сахарная свекла.	502	1.990 <sup>1</sup>
Овес . . .	2.697	6.366			
Пшеница	2.038	5.578			
Ячмень .	1.673	4.248	Лен . . .	44,9	29,2
Картофель . .	2.893	50.894	Табак . .	13,3	33,5

<sup>1</sup> Продукция сахара в 1937 г.

Поголовье скота в 1938 г. (в тыс.)

Лошадей . . . . .	3.442,7	Овец . . . . .	4.809,0
Крупного рогатого скота . . . . .	19 911,2	Коз . . . . .	2.508,9
		Свиней . . . . .	23.481,3

#### 5. Горная промышленность

Добыча важнейших полезных ископаемых

Виды ископаемых	Год	Единица измерения	Добыча
Нефть . . . . .	1939	тыс. т	647
Уголь каменный . . . . .	1939	млн. т	ок. 200
Уголь бурый . . . . .	1938	» »	195
Железо (по содержанию металла в руде) . . . . .	1938	тыс. т	3.100
Медь (по содержанию металла в руде) . . . . .	1939	» »	30
Свинец (по содержанию металла в руде) . . . . .	1938	» »	961
Цинк (по содержанию металла в руде) . . . . .	1938	» »	220 <sup>1</sup>
Серебро . . . . .	1937	т	210,7

<sup>1</sup> Включая добычу Австрии (в 1937 г. свинца — 8,7 тыс. т, цинка — 3 тыс. т).

## 6. Транспорт

Сеть железных дорог . . . . .	57.909 км (1937 г.)
Автомобилей . . . . .	1.564.600 (1938 г.)
Торговый флот . . . . .	4.493 тыс. рег. т брутто (1939 г.)

7. Денежная единица: 1 рейхсмарка (RM) = 100 пфеннигам.

Содержание чистого золота в рейхсмарке по паритету 1929 г. в г	Стоимость рейхсмарки в 1939 г.	
	в % от золотого паритета 1929 г.	в долл. США
0,35842	99,3	0,40

## 8. Вооруженные силы

Система комплектования—всеобщая воинская повинность.

Численность сухопутных сил		Количество танков	Количество самолетов всех типов (включая учебные и транспортные)
в мирное время	в военное время		
св. 1,1 млн. чел. (1937 г.)	10—12 млн. чел.	ок. 15.000 (к началу 1941 г.)	св. 16.000 (к началу 1941 г.)

*Военно-морской флот*

**Корабельный состав на 1/XII 1939 г. (в скобках — число кораблей, находившихся в постройке)**

линкоры	авианосцы и авиатранспорты	крейсеры		эсминцы и миноносцы	подводные лодки	торпедные катеры	сторожевые корабли	минные заградители	тральщики
		тяжелые	легкие						
4	1	3	6	52	71	20	22	14	80
(3)	(1)	(2)	(4)	(2)	(?)	(24)		(4)	(16)

**ГРЕЦИЯ**

1. Важнейшие вершины		2. Важнейшие реки			3. Важнейшие озера	
Название	Высота в м	Название	Длина в км	Площадь бассейна в тыс. км <sup>2</sup>	Название	Площадь в км <sup>2</sup>
Олимп . .	2.917	Марица . .	490	35	Преспа . . .	286
Смолика .	2.637				в т. ч. в	
Гиона . .	2.510	Вардар . .	368	—	пределах	
Парнас . .	2.457				Греции . .	100
Ида . . .	2.456	Струма . .	330	—	Мисолунги .	178
Тайгет . .	2.407				Тахинос . . .	125
Афон . . .	2.033					

#### 4. Сельское хозяйство

Площадь и сбор важнейших сельскохозяйственных культур  
в 1939 г.

Культуры	Площадь в тыс. га	Сбор в тыс. т
Пшеница . . . . .	953	1.042
Рожь . . . . .	63	62
Ячмень . . . . .	215	221
Овес . . . . .	151	152
Кукуруза . . . . .	277	261
Хлопок . . . . .	77	13,6
Сезам . . . . .	48	19
Табак . . . . .	84	55 <sup>1</sup>
Оливки . . . . .	—	155 <sup>2</sup>
Виноград . . . . .	265	3.900 <sup>3</sup>

<sup>1</sup> Сбор табака в 1940 г. — 45 тыс. т. <sup>2</sup> Продукция оливкового масла. <sup>3</sup> Продукция вина в тыс. гл.

#### Поголовье скота в 1938 г. (в тыс.)

Лошадей . . . . .	363
Крупного рогатого скота . . . . .	967
Буйволов . . . . .	67
Овец . . . . .	8.139
Коз . . . . .	1.356
Свиней . . . . .	430

## 5. Горная промышленность

*Добыча важнейших полезных ископаемых*

Виды ископаемых	Год	Единица измерения	Добыча
Железо (по содержанию металла в руде) . . . . .	1938	тыс. т	165
Марганец (по содержанию металла в руде) . . . . .	1938	» »	3,2
Свинец (по содержанию металла в руде) . . . . .	1937	» »	8,5
Цинк (по содержанию металла в руде) . . . . .	1937	» »	10,9
Бокситы . . . . .	1938	» »	180

## 6. Транспорт

Сеть железных дорог. 2.650 км (1937 г.)  
 Автомобилей . . . . . 14.000 (1938 г.)  
 Торговый флот . . . . . 1.781 тыс. рег. т брутто (1939 г.)

7. Денежная единица: 1 драхма=100 лепт.

Содержание чистого золота в драхме по паритету 1929 г. в г	Стоимость драхмы в 1939 г.	
	в % от золотого паритета 1929 г.	в долл. США
0,01953	37,1	0,008

### 8. Вооруженные силы (до немецкой оккупации)

Система комплектования—всеобщая воинская повинность.

Численность сухопутных сил		Военно-морской флот. Корабельный состав на 1/XII 1939 г.						
в мирное время	в военное время	Количество самолетов	крейсеры	эсминцы и миноносцы	подводные лодки	торпедные катеры	сторожевые корабли	минные заградители
100 тыс. чел. (1939 г.)	ок. 800 тыс. чел.	ок. 200 (1940 г.)	2	22	6	2	5	4

### ДАНИЯ

1. Важнейшие вершины		2. Важнейшие реки		3. Важнейшие озера		
Название	Высота в м	Название	Длина в км	Площадь бассейна в тыс. км <sup>2</sup>	Название	Площадь в км <sup>2</sup>
Энер-Бавнекей	172	Гуден-о . . .	158	2, 8	Арре . . . . .	41



#### 4. Сельское хозяйство

*Площадь и сбор важнейших сельскохозяйственных культур в 1939 г.*

Культуры	Пло- щадь в тыс. га	Сбор в тыс. т	Культуры	Пло- щадь в тыс. га	Сбор в тыс. т
Пшеница . . .	131	415	Картофель . .	68	1.204
Рожь . . . . .	135	238	Сахарная		
Ячмень . . . . .	414	1.226	свекла . . .	58	238 <sup>1</sup>
Овес . . . . .	370	994			

<sup>1</sup> Продукция сахара.

*Поголовье скота в 1939 г. (в тыс.)*

Лошадей . . . . .	577	Овец . . . . .	143
Крупного рогатого скота . . . . .	3.271	Свиней . . . . .	3.133

#### 6. Транспорт

Сеть железных дорог 5.000 км (1938 г.)

Автомобилей . . . . . 144.901 (1938 г.)

Торговый флот . . . . . 1.176 тыс. рег. т брутто (1939 г.)

7. Денежная единица: 1 крона=100 эр.

Содержание чистого золота в кроне по паритету 1929 г. в г	Стоимость кроны в 1939 г.	
	в % от золо- того паритета 1929 г.	в долл. США
0,40323	44,8	0,20

**8. Вооруженные силы (до немецкой оккупации)**  
**Система комплектования—всеобщая воинская повинность.**

Численность сухопутных сил		Военно-морской флот. Корабельный состав на 1/XII 1939 г.					
в мирное время	в военное время	Количество само-летов	броненосцы береговой обороны	эсминцы и миноносцы	подводные лодки	канонерские лодки	минные заградители
ок. 10 тыс. чел. (1939 г.)	ок. 150 тыс. чел.	ок. 150 (1939 г.)	2	20	10	4	3

12  
33

**ИРЛАНДИЯ (Эйре)**

1. Важнейшие вершины		2. Важнейшие реки		3. Важнейшие озера	
Название	Высота в м	Название	Длина в км	Название	Площадь в км <sup>2</sup>
Коррейтьюохил . . . . .	1. 042	Шансн . . . . .	350	Корриб . . . . .	190
Дегняквилля . . . . .	926	Барроу . . . . .	191	Ри . . . . .	165

#### 4. Сельское хозяйство

Площадь и сбор важнейших сельскохозяйственных культур  
в 1939 г.

Культуры	Площадь в тыс. га	Сбор в тыс. т	Культуры	Площадь в тыс. га	Сбор в тыс. т
Пшеница . . .	103	259	Картофель . .	128	3.047
Ячмень . . . .	30	75	Сахарная		
Овес . . . . .	217	548	свекла . . . .	17	59 <sup>1</sup>

<sup>1</sup> Продукция сахара.

Поголовье скота в 1939 г. (в тыс.)

Лошадей . . . . .	445	Овец . . . . .	3.048
Крупного рогатого скота . . . . .	4.057	Коз . . . . .	115
		Свиней . . . . .	931

#### 6. Транспорт

Сеть железных дорог . . . . .	4.635 км (1936 г.)
Автомобилей . . . . .	61.885 (1937 г.)

7. Денежной единицей служит английский фунт стерлингов.

### ИСПАНИЯ

1. Важнейшие вершины		2. Важнейшие реки		
Название	Высота в м	Название	Длина в км	Площадь бассейна в тыс. км <sup>2</sup>
Муласен . . . . .	3.481	Тахо . . . . .	1.010	81
Велета . . . . .	3.470	Эбро . . . . .	930	86
Пик-д'Ането . . .	3.404	Гвадиана . . . .	820	67,8
Мон-Пердю . . . .	3.352	Дуэро . . . . .	780	98,4
Пеньяс-де-Эуропа	2.665	Гвадалквивир . .	579	57
Пеньялара . . . .	2.405			

#### 4. Сельское хозяйство

Площадь и сбор важнейших сельскохозяйственных культур  
в 1939 г.

Культуры	Площадь в тыс. га	Сбор в тыс. т
Пшеница . . . . .	3.496	2.878
Рожь . . . . .	527	410
Ячмень . . . . .	1.358	1.408
Овес . . . . .	576	479
Кукуруза . . . . .	446	843
Рис . . . . .	43	178
Картофель . . . . .	407	—
Сахарная свекла . . . . .	71 <sup>1</sup>	111
Хлопок . . . . .	24,5 <sup>1</sup>	2,6 <sup>1</sup>
Табак . . . . .	4,1 <sup>1</sup>	7,0 <sup>1</sup>
Оливки . . . . .	1.921 <sup>1</sup>	440 <sup>1, 2</sup>
Виноград . . . . .	1.612 <sup>1</sup>	16.630 <sup>3</sup>

<sup>1</sup> В 1935 г. <sup>2</sup> Продукция оливкового масла. <sup>3</sup> Продукция вина в тыс. га в 1935 г.

#### Поголовье скота в 1933 г. (в тыс.)

Лошадей . . . . .	568
Ослов . . . . .	999
Мулов . . . . .	1.190
Крупного рогатого скота . . . . .	3.570
Овец . . . . .	19.093
Коз . . . . .	4.575
Свиней . . . . .	5.412

## 5. Горная промышленность

### Добыча важнейших полезных ископаемых

Виды ископаемых	Год	Единица измерения	Добыча
Уголь каменный . . . . .	1939	тыс. т	6.753
Уголь бурый . . . . .	1939	» »	204
Железо (по содержанию металла в руде) . . . . .	1938	» »	1.180
Медь (по содержанию металла в руде) . . . . .	1938	» »	30
Свинец (по содержанию металла в руде) . . . . .	1938	» »	32
Цинк (по содержанию металла в руде) . . . . .	1938	» »	35
Ртуть . . . . .	1938	т	1.450 <sup>1</sup>

<sup>1</sup> Экспорт.

## 6. Транспорт

Сеть железных дорог 16.747 км (1937 г.)  
 Автомобилей . . . . . 125.000 (1938 г.)  
 Торговый флот . . . . . 914 тыс. рег. т брутто (1939 г.)

7. Денежная единица: 1 песета=100 сентесимо.

Содержание чистого золота в песете по паритету 1929 г. в г	Стоимость песеты в 1939 г.	
	в % от золотого паритета 1929 г.	в долл. США
0,29032	43,2	0,11

## 8. Вооруженные силы

Система комплектования—всеобщая воинская  
повинность.

Численность сухопутных сил (намеч. на 1942 г.)	Количе- ство военных самолетов	Военно-морской флот. Кора- бельный состав на 1/XII 1939 г.					
		крейсера	эсминцы и миноносцы	подводные лодки	сторожевые корабли	минные за- градители	канонерские лодки
350 тыс. чел.	ок. 300 (1941 г.)	6	19	7	1	6	13

## ИТАЛИЯ

1. Важнейшие вершины		2. Важнейшие реки		
Название	Высота в м	Название	Длина в км	Площадь бассейна в тыс. км <sup>2</sup>
Монблан . . . . .	4.807	По . . . . .	652	75
Монте-Роза . . . . .	4.638	Адидже . . . . .	410	12
Ортлер . . . . .	3.902	Тибр . . . . .	405	17
Этна . . . . .	3.274	Адда . . . . .	310	—
		3. Важнейшие озера		
		Название	Площадь в км <sup>2</sup>	
Гран-Сассо-д-Италия . . . . .	2.914	Гарда . . . . .	370	
Триглав (Трикорно) . . . . .	2.864	Лаго-Маджоре . . . . .	212	
Везувий . . . . .	1.186	Комо . . . . .	145	
Стромболи . . . . .	926	Тразименское . . . . .	129	

#### 4. Сельское хозяйство

Площадь и сбор важнейших сельскохозяйственных культур в 1939 г.

Культуры	Площадь в тыс. га	Сбор в тыс. т	Культуры	Площадь в тыс. га	Сбор в тыс. т
Пшеница . . .	5.197	8.000	Хлопок .	37 <sup>1</sup>	7,5 <sup>1</sup>
Рожь . . . . .	105	151	Сахарная свекла .	149	4021,3
Ячмень . . . . .	201	245	Табак . . .	33 <sup>1</sup>	42,1 <sup>1</sup>
Овес . . . . .	422	587	Оливки .	823	175,31,2
Кукуруза . . .	1.473	2.940 <sup>1</sup>	Виноград	969 <sup>1</sup>	41.780 <sup>4</sup>
Рис . . . . .	148	817 <sup>1</sup>	Лимоны .	22	368
Картофель . .	422	2.941	Апельсины . . .	27	313
Пенька . . . .	90	117 <sup>1</sup>			

<sup>1</sup> 1938 г. <sup>2</sup> Продукция оливкового масла. <sup>3</sup> Продукция сахара. <sup>4</sup> Продукция вина в 1938 г. в тыс. гл.

Поголовье скота в 1939 г. (в тыс.)

Лошадей . . . . .	781	Овец . . . . .	9.864
Ослов . . . . .	789	Коз . . . . .	1.868
Мулов . . . . .	431	Свиней . . . . .	3.302
Крупного рогатого скота . . . . .	7.877		

#### 5. Горная промышленность

Добыча важнейших полезных ископаемых

Виды ископаемых	Год	Единица измерения	Добыча
Уголь каменный . . . . .	1938	тыс. т	960
Уголь бурый . . . . .	1938	» »	1.322
Сера . . . . .	1938	» »	397
Железо	1938	» »	520
Свинец	1938	» »	40
Цинк	1938	» »	88
Ртуть . . . . .	1938	т	2.301
Бокситы . . . . .	1940	тыс. т	530
Серебро . . . . .	1939	т	27,4

### 6. Транспорт

Сеть железных дорог . . . . .	23.252 км (1938 г.)
Автомобилей . . . . .	439.994 (1938 г.)
Торговый флот . . . . .	3.448 тыс. рег. т брутто (1939 г.)

### 7. Денежная единица: 1 лира = 100 чентесимо.

Содержание чистого золота в лире по паритету 1929 г. в з	Стоимость лиры в 1939 г.	
	в % от золо- того паритета 1929 г.	в долл. США
0,07919	58,3	0,05

### 8. Вооруженные силы

Система комплектования—всеобщая воинская повинность.

Численность сухопутных сил		Количество самолетов
в мирное время	в военное время	
св. 1,8 млн. чел. (1939 г.)	3—4 млн.	2.700 (1941 г.)

### Военно-морской флот

Корабельный состав на 1/XII 1939 г. (в скобках — число кораблей, находившихся в постройке)

линкоры	авианосцы	крейсеры		эсминцы и миноносцы	подводные лодки	торпедные катеры	мониторы	сторожевые корабли	канонерские лодки	минные за- градители	тральщики
		тяжелые	легкие								
5 (3)	1	7 (2?)	14 (12)	113 (20)	104 (41)	20 (24)	5	10	11	11	45



## НИДЕРЛАНДЫ

1. Важнейшие вершины		2. Важнейшие реки		
Название	Высота в м	Название	Длина в км	Площадь бассейна в тыс. км <sup>2</sup>
Ваалсер . . . . .	322	Рейн . . . . .	1.326	225
		Маас . . . . .	925	33
		в т. ч. в Ни- дерландах	239	—
		Вехте . . . . .	200	—
		Эйсел . . . . .	127	—

### 4. Сельское хозяйство

*Площадь и сбор важнейших сельскохозяйственных культур  
в 1939 г.*

Культуры	Пло- щадь в тыс. га	Сбор в тыс. т	Культуры	Пло- щадь в тыс. га	Сбор в тыс. т
Пшеница . .	124	416	Картофель .	125	3.000
Рожь . . . .	225	603	Лен . . . . .	25	21,3
Ячмень . . .	41	146	Сахарная		
Овес . . . . .	162	449	свекла . . . .	45,7	218 <sup>1</sup>

#### <sup>1</sup> Продукция сахара.

*Поголовье скота в 1939 г. (в тыс.)*

Лошадей . . . . .	322	Овец . . . . .	690
Крупного рогатого скота . . . . .	2.817	Свиней . . . . .	1.553

## 5. Горная промышленность

*Добыча важнейших полезных ископаемых*

Виды ископаемых	Год	Единица измерения	Добыча
Уголь каменный . . . . .	1939	тыс. т	12.861
Уголь бурый . . . . .	1939	»	197

## 6. Транспорт

Сеть железных дорог . . . . .	3.666 км (1938 г.)
Автомобилей . . . . .	147.905 (1938 г.)
Торговый флот . . . . .	2.973 тыс. рег. т брутто (1939 г.)

7. Денежная единица: 1 гульден (флорин) = 100 центам.

Содержание чистого золота в гульдене по паритету 1929 г. в г	Стоимость гульдена в 1939 г.	
	в % от золотого паритета 1929 г.	в долл. США
0,6048	78,4	0,53

## 8. Вооруженные силы (до немецкой оккупации)

Система комплектования—всеобщая воинская повинность.

Численность сухопутных сил	Количество самолетов	Военно-морской флот. Корабельный состав на 1/XII 1939 г.						
		крейсера	эсминцы и миноносцы	подводные лодки	канонерские лодки	минные заградители	тральщики	
в 1938 г. 40 тыс. чел.	в 1940 г. 400 тыс. чел.	ок. 250 (1939 г.)	3	9	18	6	12	16

## НОРВЕГИЯ

1. Важнейшие вершины		2. Важнейшие реки			3. Важнейшие озера	
Название	Высота в м	Название	Длина в км	Площадь бассейна в тыс. км <sup>2</sup>	Название	Площадь в км <sup>2</sup>
Гальхёпиген . . .	2.468	Гломма .	587	41,4	Мьёсен . . .	359
Глиттертинд . .	2.451	Нумедальс- Логен .	342	5,5	Фёмюнен . .	205
Снэхетта	2.286	Тана . .	330	15,7		
Сулительма .	1.914	Отра . .	246	3,6		

### 4. Сельское хозяйство

*Площадь и сбор важнейших сельскохозяйственных культур  
в 1939 г.*

Культуры	Площадь в тыс. га	Сбор в тыс. т	Культуры	Площадь в тыс. га	Сбор в тыс. т
Пшеница . . .	41	78	Овес . . . . .	87	201
Ячмень . . . .	47	103	Картофель .	51	940

Поголовье скота в 1939 г. (в тыс.)

Лошадей . . . . .	204	Овец . . . . .	1.744
Крупного рогатого скота . . . . .	1.455	Коз . . . . .	249
		Свиней . . . . .	362

5. Горная промышленность

Добыча важнейших полезных ископаемых

Виды ископаемых	Год	Единица измерения	Добыча
Железо (по содержанию металла в руде) . . . . .	1938	тыс. т	972
Медь (по содержанию металла в руде) . . . . .	1939	, »	20
Молибден (по содержанию металла в руде) . . . . .	1939	т	423

6. Транспорт

Сеть железных дорог . . . . .	3.988 км (1938 г.)
Автомобилей . . . . .	79.759 (1938 г.)
Торговый флот . . . . .	4.835 тыс. рег. т брутто (1939 г.)

7. Денежная единица: 1 крона=100 эр

Содержание чистого золота в кроне по паритету 1929 г. в э	Стоимость кроны в 1939 г.	
	в % от золотого паритета 1929 г.	в долл. США
0,40323	51,3	0,23

**8. Вооруженные силы (до немецкой оккупации)**  
**Система комплектования и прохождения службы—милиционная.**

Численность кадрового состава армии	Количество самолетов	Военно-морской флот. Корабельный состав на 1/XII 1939 г.				
		броненосцы береговой обороны	эсминцы и миноносцы	подводные лодки	минные заградители	канонерские лодки
15 тыс. чел. (1940 г.)	ок. 200 (1940 г.)	4	33	9	11	2

**ПОЛЬША**

1. Важнейшие вершины		2. Важнейшие реки		
Название	Высота в м	Название	Длина в км	Площадь бассейна в тыс. км <sup>2</sup>
Бабья-Гура .	1.725	Висла . . .	1.124	199
Галич . . . .	1.335	Варта . . .	760	54
Равка . . . .	1.303	Сан . . . . .	450	17

**4. Сельское хозяйство**

*Площадь и сбор важнейших сельскохозяйственных культур в 1939 г.*

Культуры	Площадь в тыс. га	Сбор в тыс. т	Культуры	Площадь в тыс. га	Сбор в тыс. т
Пшеница . .	1.763	2.270	Картофель .	3.060	34.558 <sup>1</sup>
Рожь . . . .	5.967	7.630	Пенька . . .	33,4 <sup>1</sup>	12,8 <sup>1</sup>
Ячмень . . .	1.184	1.480	Лен . . . . .	147,8 <sup>1</sup>	38,6 <sup>1</sup>
Овес . . . . .	2.320	2.880	Сахарная свекла . . .	164,5	387 <sup>2</sup>

<sup>1</sup> 1938 г. <sup>2</sup> Продукция сахара в 1939/40 г.

*Поголовье скота в 1938 г. (в тыс.)*

Лошадей . . . . .	3.916	Овец . . . . .	3.411
Крупного рогатого скота . . . . .	10.553	Коз . . . . .	419
		Свиней . . . . .	7.525

**5. Горная промышленность**

*Добыча важнейших полезных ископаемых*

Виды ископаемых	Год	Единица измерения	Добыча
Нефть . . . . .	1939	тыс. т	523
Уголь каменный . . . . .	1938	» »	38.104
Железо (по содержанию металла в руде) . . . . .	1938	» »	270
Цинк (по содержанию металла в руде) . . . . .	1938	» »	70

**6. Транспорт**

Сеть железных дорог . . . . .	21.628 км (1936 г.)
Автомобилей . . . . .	34.324 (1938 г.)
Торговый флот . . . . .	122 тыс. рег. т брутто (1938 г.)

**7. Денежная единица: 1 золотый=100 грошам.**

Содержание чистого золота в золотом по паритету 1929 г. в г	Стоимость золотого по паритету к золотому доллару США
0,16879	0,11

## ПОРТУГАЛИЯ

### 1. Важнейшие вершины

Название	Высота в м
Мальян . . . . .	1.991

### 2. Важнейшие реки

Название	Длина в км	Площадь бассейна в тыс. км <sup>2</sup>
	(в пределах Португалии)	
Доуру (Дуэро) . . . . .	322	18,6
Тежу (Тахо) . . . . .	275	24,9
Гвадиана . . . . .	260	11,5
Мондего . . . . .	220	6,8

### 4. Сельское хозяйство

*Площадь и сбор важнейших сельскохозяйственных культур в 1939 г.*

Культуры	Площадь в тыс. га	Сбор в тыс. т	Культуры	Площадь в тыс. га	Сбор в тыс. т
Пшеница . .	505	516	Кукуруза . .	395	365
Рожь . . . .	126	99	Оливки . . .	—	33,4 <sup>1</sup>
Ячмень . . .	64	39	Виноград . .	—	7.718 <sup>2</sup>
Овес . . . .	243	91			

<sup>1</sup> В 1938 г. продукция оливкового масла. <sup>2</sup> Продукция вина в тыс. гл.

*Поголовье скота в 1934 г. (в тыс.)*

Лошадей . . . . .	90	Овец . . . . .	3.274
Ослов . . . . .	275	Коз . . . . .	1.296
Мулов . . . . .	122	Свиней . . . . .	1.206
Крупного рогатого скота . . . . .	905		

**5. Горная промышленность**

*Добыча важнейших полезных ископаемых*

Виды ископаемых	Год	Единица измерения	Добыча
Уголь каменный . . . . .	1939	тыс. т	313
Вольфрам (по содержанию WO <sub>3</sub> ) . . . . .	1939	т	2.400

**6. Транспорт**

Сеть железных дорог . . . . .	3.522 км (1937 г.)
Автомобилей . . . . .	46.705 (1938 г.)
Торговый флот . . . . .	269 тыс. рег. т брутто (1939 г.)

**7. Денежная единица: 1 эскудо = 100 сентаво.**

Содержание чистого золота в эскудо по паритету 1929 г. в г	Стоимость эскудо в 1939 г.	
	в % от золотого паритета 1929 г.	в долл. США
1,62585	53,9	0,04



## 8. Вооруженные силы

### Система комплектования—всеобщая воинская повинность.

Численность сухопутных сил	Количество самолетов	Военно-морской флот. Корабельный состав на 1/XII 1939 г.				
		эсминцы и миноносцы	подводные лодки	канонерские лодки	сторожевые корабли	минные заградители
ок. 60 тыс. чел., включая войска в колониях (1939 г.)	ок. 250 (1939 г.)	7	3	19	2	1

## РУМЫНИЯ

### 1. Важнейшие вершины

Название	Высота в м
Негой . . . . .	2.549
Мандра . . . . .	2.529
Бучеч . . . . .	2.508

### 2. Важнейшие реки

Название	Длина в км	Площадь бассейна в тыс. км <sup>2</sup>
Дунай . . . . .	2.850	816
Мареш . . . . .	883	30
Цэут . . . . .	860	27
Олт . . . . .	560	—
Серет . . . . .	535	48

#### 4. Сельское хозяйство

Площадь и сбор важнейших сельскохозяйственных культур в 1939 г.

Культуры	Площадь в тыс. га	Сбор в тыс. т	Культуры	Площадь в тыс. га	Сбор в тыс. т
Пшеница . . .	4.079	4.453	Соя . . . . .	103	86
Рожь . . . . .	448	431,5	Подсолнечник . . . . .	164	142
Ячмень . . . . .	1.096	816	Сахарная свекла . . . . .	53	128 <sup>1</sup>
Овес . . . . .	589	487	Табак . . . . .	21,5	14,4
Кукуруза . . .	4.932	6.051	Виноград . . .	369	11.542 <sup>2</sup>
Пенька . . . . .	58	38,9			
Хлопок . . . . .	7	1,3			
Лен . . . . .	12,1	5,7			

<sup>1</sup> Продукция сахара. <sup>2</sup> Продукция вина в тыс. гл.

Поголовье скота в 1938 г. (в тыс.)

Лошадей . . . . .	2.158	Овец . . . . .	12.767
Крупного рогатого скота . . . . .	4.161	Коз . . . . .	398
		Свиной . . . . .	3.165

#### 5. Горная промышленность

Добыча важнейших полезных ископаемых

Виды ископаемых	Год	Единица измерения	Добыча
Нефть . . . . .	1941	млн. т	5,6
Уголь каменный . . . . .	1939	тыс. т	289
Уголь бурый . . . . .	1939	» »	2.183
Железо (по содержанию металла в руде) . . . . .	1938	» »	68
Серебро . . . . .	1939	т	23
Золото . . . . .	1939	»	6,6

#### 6. Транспорт

Сеть железных дорог . . . . .	11.271 км (1937 г. — в прежних границах)
Автомобилей . . . . .	25.070 (1938 г.)
Торговый флот . . . . .	112 тыс. рег. т брутто (1939 г.)

7. Денежная единица: 1 леу = 100 бани.

Содержание чистого золота в леу по паритету 1929 г. в г		Стоимость леу в 1939 г.	
		в % от золотого паритета 1929 г.	в долл. США
0,009		70,0	0,007

8. Вооруженные силы

Система комплектования — всеобщая воинская повинность.

Численность сухопутных сил		Количество танков	Количество самолетов
в мирное время	в военное время		
250 тыс. чел. (1938 г.)	2 млн. чел.	ок. 400 (1940 г.)	ок. 750 (1941 г.)
Военно-морской флот. Корабельный состав на 1/XII 1939 г. (в скобках — число кораблей, находящихся в постройке)		Дунайская флотилия. Корабельный состав на 1/XII 1939 г.	
эсминцы и миноносцы	подводные лодки	канонерские лодки	минные заградители
7	1 (2)	4	(2)
		речные мониторы	сторожевые корабли
		7	3

## ФИНЛЯНДИЯ

1. Важнейшие вершины — Хальдичокко, высота 1.324 м

2. Важнейшие реки			3. Важнейшие озера	
Название	Длина в км	Площадь бассейна в тыс. км <sup>2</sup>	Название	Площадь в км <sup>2</sup>
Кемийоки . . .	494	50	Инари . . . . .	1.385
Торнийоки (Торнео) . . .	450 } 350 }	40,2	Пяянне . . . . .	1.304
Муонийоки . . .	220	36,7	Сайма . . . . .	1.300
Кюмийоки . . .			Оулуярви . . .	1.002

### 4. Сельское хозяйство

*Площадь и сбор важнейших сельскохозяйственных культур*

Культуры	Площадь в тыс. га (1939 г.)	Сбор в тыс. т	
		1939 г.	1941 г.
Пшеница . . . . .	135	227	—
Рожь . . . . .	230	331	272
Ячмень . . . . .	124	192	146
Овес . . . . .	488	798	548
Сахарная свекла . . . . .	5,9	11,7 <sup>1</sup>	—
Картофель . . . . .	89	1,556	—

### 1 Продукция сахара.

*Поголовье скота в 1938 г. (в тыс.)*

Лошадей . . . . .	390	Овец . . . . .	1.073
Крупного рогатого скота . . . . .	1.954	Свиней . . . . .	531
		Оленей . . . . .	107

### 5. Горная промышленность

Добыча важнейших полезных ископаемых

Виды ископаемых	Год	Единица измерения	Добыча
Медь (по содержанию металла в руде) . . . . .	1939	тыс. т	12

### 6. Транспорт

Сеть железных дорог . . . . .	5.906 км (1937 г.)
Автомобилей . . . . .	42.267 (1938 г.)
Торговый флот . . . . .	626 тыс. рег. т брутто (1939 г.)

7. Денежная единица: 1 марка (FMK) = 100 пенни.

Содержание чистого золота в марке по паритету 1929 г. в г	Стоимость марки в 1939 г.	
	в % от золотого паритета 1929 г.	в долл. США
0,03789	46,8	0,02

### 8. Вооруженные силы

Система комплектования—всеобщая воинская повинность.

Численность сухопутных сил		Количество самолетов	Военно-морской флот. Корабельный состав на 1/XII 1939 г. (в скобках — число кораблей, находившихся в постройке)						
в мирное время	в военное время		броненосцы береговой обороны	подводные лодки	торпедные катеры	сторожевые корабли	минные заградители	тральщики	
ок. 35 тыс. чел. (1939 г.)	св. 500 тыс. чел.	св. 500 (1940 г.)	1	5	7 (4)	4	6 (2)	19	

## ФРАНЦИИ

1. Важнейшие вершины		2. Важнейшие реки		
Название	Высота в м	Название	Длина в км	Площадь бассейна в тыс. км <sup>2</sup>
Монблан . . .	4.810	Луара . . . . .	992	121
Экрен . . . . .	4.103	Мёз (Маас) . . . . .	925	33
Виньемаль . . . . .	3.290	в т. ч. во Франции . . . . .	192	—
Пик-дю-Миди- д'Оссо . . . . .	2.885	Рона . . . . .	757	99
Пюи-де-Санси . . . . .	1.886	Сена . . . . .	770	78
Плон-дю-Кан- таль . . . . .	1.858	Гаронна . . . . .	650	85

3. Важнейшие озера — Женевское, площадь 582 км<sup>2</sup>; Этан-де-Берр, площадь 156 км<sup>2</sup>.

### 4. Сельское хозяйство

*Площадь и сбор важнейших сельскохозяйственных культур в 1939 г.*

Культуры	Площадь в тыс. га	Сбор в тыс. т
Пшеница . . . . .	4.728	7.800
Рожь . . . . .	648	811 <sup>1</sup>
Ячмень . . . . .	799	1.291 <sup>1</sup>
Овес . . . . .	3.242	5.457 <sup>1</sup>
Кукуруза . . . . .	329	579 <sup>1</sup>
Картофель . . . . .	1.382	17.314 <sup>1</sup>
Лен . . . . .	38 <sup>1</sup>	23,8 <sup>1</sup>
Сахарная свекла . . . . .	333	930 <sup>2</sup>
Табак . . . . .	18	33,6
Виноград . . . . .	1.605 <sup>1</sup>	61.000 <sup>3</sup> -

<sup>1</sup> В 1938 г. <sup>2</sup> Продукция сахара в 1939/40 г. <sup>3</sup> Продукция вина в 1938 г. в тыс. гл.

Поголовье скота в 1938 г. (в тыс.)

Лошадей . . . . .	2.692
Крупного рогатого скота . . . . .	15.622
Овец . . . . .	9.872
Коз . . . . .	1.416
Свиней . . . . .	7.127

5. Горная промышленность

Добыча важнейших полезных ископаемых

Виды ископаемых	Год	Единица измерения	Добыча
Нефть . . . . .	1939	тыс. т	70
Уголь каменный . . . . .	1939	млн. т	47,6
Уголь бурый . . . . .	1938	тыс. т	1.057
Железо (по содержанию металла в руде) . . . . .	1938	» »	10.100
Бокситы . . . . .	1940	» »	700

6. Транспорт

Сеть железных дорог . . . . .	63.227 км (1937 г.)
Автомобилей . . . . .	2.192.471 (1938 г.)
Торговый флот . . . . .	2.953 тыс. рег. т брутто (1939 г.)

7. Денежная единица: 1 франк = 100 сантимам.

Содержание чистого золота во франке по паритету 1929 г. в г	Стоимость франка в 1939 г.	
	в % от золотого паритета 1929 г.	в долл. США
0,05895	37,8	0,025

8. Вооруженные силы (до немецкой оккупации)  
Система комплектования—всеобщая воинская повинность.

Численность сухопутных сил		Количество танков	Количество самолетов
в мирное время	в военное время		
ок. 450 тыс. чел. (1938 г.)	св. 3,5 млн. чел. (1940 г.)	св. 4.500 (1939 г.)	ок. 4.000 (1940 г.)

Военно-морской флот

Корабельный состав на 1/XII 1939 г. (в скобках—число кораблей, находящихся в постройке)

линкоры	крейсеры		эсминцы и миноносцы	подводные лодки	торпедные катера	сторожевые корабли	минные заградители	тральщики
	тяжелые	легкие						
7	7	11	74	79	4	44	2	16
(4)	(6)	(3)	(40)	(21)	(2)	(20)		(16)



## ЧЕХОСЛОВАКИЯ

1. Важнейшие вершины		2. Важнейшие реки		
Название	Высота в м	Название	Длина в км	Площадь бассейна в тыс. км <sup>2</sup>
Герлаховка .	2.663	Влтава (Молдава)	435	28
Ломницкий пик . . . . .	2.634	Ваг . . . . .	433	10,9
		Лаба (Эльба) (в пределах Чехии) . . . . .	396	51,4

### 4. Сельское хозяйство

*Площадь и сбор важнейших сельскохозяйственных культур в 1938 г.*

Культуры	Площадь в тыс. га	Сбор в тыс. т	Культуры	Площадь в тыс. га	Сбор в тыс. т
Пшеница . . . . .	897	1.788	Лен . . . . .	16	11 <sup>1</sup>
Рожь . . . . .	1.016	1.906	Сахарная свекла . . . . .	165	461 <sup>2</sup>
Ячмень . . . . .	659	1.329	Хмель . . . . .	11,6	12,2 <sup>1</sup>
Овес . . . . .	763	1.390	Табак . . . . .	9,5	14
Картофель . . . . .	763	9.829			

<sup>1</sup> В 1937 г. <sup>2</sup> Продукция сахара в 1938/39 г.

### *Поголовье скота в 1938 г. (в тыс.)*

Лошадей . . . . .	704 <sup>1</sup>
Крупного рогатого скота . . . . .	4.938
Овец . . . . .	643
Коз . . . . .	1.114
Свиней . . . . .	3.827

<sup>1</sup> В 1937 г.

## 5. Горная промышленность

*Добыча важнейших полезных ископаемых*

Виды ископаемых	Год	Единица измерения	Добыча
Уголь каменный . . . . .	1938	тыс. т	13 814
Уголь бурый . . . . .	1938	» »	12 973
Железо (по содержанию металла в руде) . . . . .	1937	» »	600
Серебро . . . . .	1938	т	37

## 6. Транспорт

Сеть железных дорог . . . . . 13.744 км (1936 г.)

Автомобилей . . . . . 105.527 (1938 г.)

7. Денежная единица: 1 крона (Кč) = 100 геллерам.

Содержание чистого золота в кроне по паритету 1929 г. в г — 0,04458.

## ШВЕЙЦАРИЯ

1. Важнейшие вершины		2. Важнейшие реки			3. Важнейшие озера	
Название	Высота в м	Название	Длина в км	Площадь бассейна в тыс. км <sup>2</sup>	Название	Площадь в км <sup>2</sup>
Пик Дю-фур . . . . .	4.638	Рейн (в пределах Швейцарии) . . . . .	375	—	Женевское . . . . .	582
Дом . . . . .	4.554				Боденское . . . . .	539
Маттергорн . . . . .	4.505				Невшательское . . . . .	216
Финстерааргорн . . . . .	4 275	Ааре . . . . .	295	17,8	Лаго-Маджоре . . . . .	212
Юнгфрау . . . . .	4.167	Рона (в пределах Швейцарии) . . . . .	264	10,4	Фирвальдштетское . . . . .	114
Сентис . . . . .	2 504				Цюрихское . . . . .	89
Сен-Бернар . . . . .	2.472				Луганское . . . . .	49
Пилатус . . . . .	2.133					
Риги . . . . .	1.800					

#### 4. Сельское хозяйство

Площадь и сбор важнейших сельскохозяйственных культур в 1939 г.

Культуры	Площадь в тыс. га	Сбор в тыс. т
Пшеница . . . . .	81	173
Рожь . . . . .	16	32,7
Картофель . . . . .	50	660

Поголовье скота в 1939 г. (в тыс.)

Лошадей . . . . . 140 <sup>1</sup>	Овец . . . . .	176 <sup>1</sup>
Крупного рогатого скота . . . . . 1.711	Коз . . . . .	220 <sup>1</sup>
	Свиней . . . . .	880

<sup>1</sup> В 1936 г.

#### 6. Транспорт

Сеть железных дорог . . . . . 5.883 км (1937 г.)  
Автомобилей . . . . . 73.200 (1938 г.)

7. Денежная единица: 1 франк=100 сантимам

Содержание чистого золота в франке по паритету 1929 г. в г	Стоимость франка в 1939 г.	
	в % от золотого паритета 1929 г.	в долл. США
0,29032	69,0	0,23

#### 8. Вооруженные силы

Система комплектования и прохождения службы—милиционная.

Численность армии в мирное время	Количество самолетов
40 тыс. чел. (1939 г.)	ок. 300 (1939 г.)

## ШВЕЦИЯ

1. Важнейшие вершины		2. Важнейшие реки			3. Важнейшие озера	
Название	Высота в м	Название	Длина в км	Площадь бассейна в тыс. км <sup>2</sup>	Название	Площадь в км <sup>2</sup>
Кебне-кайсе . . .	2.123	Клар-Эльвен—Гёта-эльв . . . . .	720	42,5	Венерн . . .	5.550
Сарьек-чокко . . .	2.090	Муонио-эльв—Торне-эльв . . . . .	570	25,3	Ветгерн . . .	1.900
Сулитель-ма . . . . .	1.877	Даль-эльв . . . . .	520	28,9	Меларен . . .	1.140
		Уме-эльв . . . . .	470	26,7		

### 4. Сельское хозяйство

*Площадь и сбор важнейших сельскохозяйственных культур в 1939 г.*

Культуры	Площадь в тыс. га	Сбор в тыс. т
Пшеница . . . . .	335	854
Рожь . . . . .	187	378
Ячмень . . . . .	113	250
Овес . . . . .	666	1.285
Картофель . . . . .	136	1.868
Сахарная свекла . . . . .	50,7	275 <sup>1</sup>

<sup>1</sup> Продукция сахара в 1939/40 г.

*Поголовье скота в 1939 г. (в тыс.)*

Лошадей . . . . .	616
Крупного рогатого скота . . . . .	2.976
Овец . . . . .	373
Свиней . . . . .	1.316

## 5. Горная промышленность

Добыча важнейших полезных ископаемых

Виды ископаемых	Год	Единица измерения	Добыча
Уголь каменный . . . . .	1938	тыс. т	431
Железо (по содержанию металла в руде) . . . . .	1938	» »	8.411
Медь (по содержанию металла в руде) . . . . .	1939	» »	10,5
Свинец (по содержанию металла в руде) . . . . .	1938	» »	8,6
Цинк (по содержанию металла в руде) . . . . .	1938	» »	34,6
Серебро . . . . .	1939	т	35,1
Золото . . . . .	1939	»	7,3

## 6. Транспорт

Сеть железных дорог . . . . .	16.886 км (1938 г.)
Автомобилей . . . . .	191.947 (1938 г.)
Торговый флот . . . . .	1.582 тыс. рег. т брутто (1939 г.)

7. Денежная единица: 1 крона = 100 эр

Содержание чистого золота в кроне по паритету 1929 г. в г	Стоимость кроны в 1939 г.	
	в % от золотого паритета 1929 г.	в долл. США
0,40323	52,9	0,24

## 8. Вооруженные силы

Система комплектования—всеобщая воинская повинность.

Численность сухопутных сил		Количество самолетов
в мирное время	в военное время	
31 тыс. чел. (1939 г.)	ок. 400 тыс. чел.	ок. 350 (1941 г.)

### Военно-морской флот

Корабельный состав на 1/XII 1939 г. (в скобках—  
число кораблей, находившихся в постройке)

броненосцы береговой обороны	авиагран-порты	легкие крейсеры	эсминцы	подводные лодки	торпедные катеры	сторожевые корабли	минные заградители	тральщики
8 (2)	1	2	16 (4)	16 (2)	2 (4)	43	7	9

## ЮГОСЛАВИЯ

1. Важнейшие вершины		2. Важнейшие реки		
Название	Высота в м	Название	Дли- на в км	Пло- щадь бассейна в тыс. км <sup>2</sup>
Триглав (Три- корно) . . . . .	2.864	Сава . . . . .	940	95
Перистер . . . . .	2.600	Драва . . . . .	720	40
Дурмитор . . . . .	2.522	в т. ч. в Юго- славии . . . . .	311	11,6
Копаоник . . . . .	2.161	Дунай (в Юго- славии) . . . . .	362	177
		Мур (в Югосла- вии) . . . . .	59	2,0
		Морава . . . . .	568	36,6
		Дрина . . . . .	461	19,7
		Вардар . . . . .	350	28

### 3. Важнейшие озера

Название	Пло- щадь в км <sup>2</sup>
Скутари . . . . .	370
в т. ч. в пределах Югославии . . . . .	222
Преспа . . . . .	286
в т. ч. в пределах Югославии . . . . .	186
Охрида . . . . .	367
в т. ч. в пределах Югославии . . . . .	248
Дойраны . . . . .	43

### 4. Сельское хозяйство

*Площадь и сбор важнейших  
сельскохозяйственных куль-  
тур в 1939 г.*

Культуры	Пло- щадь в тыс. га	Сбор в тыс. т
Пшеница . . . . .	2.203	2.875
Рожь . . . . .	258	243
Ячмень . . . . .	416	424
Овес . . . . .	357	348
Кукуруза . . . . .	2.681	4.046
Картофель . . . . .	270	1.383
Пенька . . . . .	58,7	53,5
Лен . . . . .	14,7	12
Сахарная свекла . . . . .	41,4	108 <sup>1</sup>

<sup>1</sup> Продукция сахара.

Поголовье скота в 1929 г. (в тыс.)

Лошадей. . . . .	1.273	Овец . . . . .	10.154
Крупного рогатого скота . . . . .	4.225	Коз . . . . .	1.866
		Свиней . . . . .	3.503

5. Горная промышленность

Добыча важнейших полезных ископаемых

Виды ископаемых	Год	Единица измерения	Добыча
Уголь каменный. . . . .	1939	тыс. т	446
Уголь бурый . . . . .	1939	» »	5.622
Железо (по содержанию металла в руде). . . . .	1939	» »	330
Медь (по содержанию металла в руде). . . . .	1939	» »	41,7
Свинец (по содержанию металла в руде). . . . .	1939	» »	69
Цинк (по содержанию металла в руде). . . . .	1938	» »	41,7
Бокситы. . . . .	1940	» »	150
Хром (по содержанию окиси хрома в руде). . . . .	1939	» »	21
Антимоний (по содержанию металла в руде). . . . .	1939	т	4.500
Серебро . . . . .	1939	»	71,3
Золото . . . . .	1939	»	2,2

6. Транспорт

Сеть железных дорог 10.608 км (1938 г.).

Автомобилей. . . . . 17.784 (1938 г.).

Торговый флот . . . . . 411 тыс. рег. т брутто (1939 г.).

7. Денежная единица: 1 динар = 100 пара.

Содержание чистого золота в динаре по паритету 1929 г. в г	Стоимость динара в 1939 г.	
	в % от золотого паритета 1929 г.	в долл. США
0,29032	76,1	0,02



**8. Вооруженные силы (до немецкой оккупации)**  
**Система комплектования—всеобщая воинская повинность.**

Численность сухопутных сил		Военно-морской флот. Корабель- ный состав на 1/XII 1939 г.													
		Количе- ство са- молетов		авиатранс- порты		эсминцы и миноносцы		подводные лодки		торпедные катера		минные за- градители		траулеры	
в мирное время	в военное время	ок. 1.800 тыс. чел.	800	1	1	12	4	10	11	1					

**АВСТРАЛИЯ И ОКЕАНИЯ**  
**АВСТРАЛИЙСКИЙ СОЮЗ**

1. Важнейшие вершины		2. Важнейшие реки		3. Важнейшие озера		
Название	Высо- та в м	Название	Длина в км	Пло- щадь бассейна в тыс. км <sup>2</sup>	Название	Пло- щадь в км <sup>2</sup>
Костюшко . . . .	2.234	Дарлинг . . .	2.450	590	Эйр <sup>1</sup> . . . . .	10.000
Муррей (Марри)	2.130	Маррембиджи.	2.070	135	Торренс <sup>1</sup> . . .	6.170
Сивью . . . . .	1.830	Муррей (Мар- ри) . . . . .	1.632	—		
Вудрофф . . . . .	1.584					
Куралд . . . . .	1.545					
Хьюггин . . . . .	1.460					

<sup>1</sup> Солонные озера, б. ч. года высохшие солончаковые впадины.

#### 4. Сельское хозяйство

Площадь и сбор важнейших сельскохозяйственных культур  
в 1938/39 г.

Культуры	Площадь в тыс. га	Сбор в тыс. т
Пшеница . . . . .	5.806	4.228 <sup>1</sup>
Ячмень . . . . .	301	246
Овес . . . . .	722	282
Сахарный тростник . . . . .	106	860 <sup>2</sup>

<sup>1</sup> Сбор пшеницы в 1941/42 г.—4.500 тыс. т. <sup>2</sup> Продукция тростникового сахара в 1939/40 г.

Поголовье скота в 1938 г. (в тыс.)

Лошадей . . . . .	1.742
Крупного рогатого скота . . . . .	12.862
Овец . . . . .	111.058
Свиней . . . . .	1.154

#### 5. Горная промышленность

Добыча важнейших полезных ископаемых

Виды ископаемых	Год	Единица измерения	Добыча
Уголь каменный . . . . .	1938	тыс. т	11.868
Уголь бурый . . . . .	1938	» »	3.734
Железо (по содержанию металла в руде) . . . . .	1938	» »	1.509
Медь (по содержанию металла в руде) . . . . .	1939	» »	23,6
Свинец (по содержанию металла в руде) . . . . .	1938	» »	278,8
Цинк (по содержанию металла в руде) . . . . .	1938	» »	223,3
Вольфрам (по содержанию WO <sub>3</sub> ) . . . . .	1938	т	673
Серебро . . . . .	1938	»	483,7
Золото . . . . .	1939	»	51,1

## 6. Транспорт

Сеть железных дорог . . . . . 44.896 км (1937 г.)  
 Автомобилей . . . . . 732.320 (1938 г.)

Торговый флот—498 тыс. рег. т брутто (1939 г.)

7. Денежная единица: 1 австралийский фунт (£А), по паритету = 1 английскому фунту стерлингов.

Содержание чистого золота в австралийском фунте по паритету 1929 г. в г	Стоимость австралийского фунта в 1939 г.	
	в % от золотого паритета 1929 г.	в долл. США
7,32238	42,9	3,5

## 8. Вооруженные силы

Система комплектования—обязательная военная служба (с начала 2-й мировой войны).

Численность сухопутных сил		Часть общеперского военно-морского флота, базировавшаяся в австралийских водах. Корабельный состав на 1/XII 1939 г.			
в 1941 г.	намечалось к 1942 г.	крейсера	легкие крейсера	эсминцы	сторожевые корабли
400 тыс. чел.	600 тыс. чел.	2	4	5	2

## ПОВАЯ ЗЕЛАНДИЯ

1. Важнейшие вершины		2. Важнейшие реки	
Название	Высота в м	Название	Длина в км
Куок (Южный остров) . . . . .	3.764	Клута (Южный остров) . . . . .	333
Тасман (Южный остров) . . . . .	3.580	Вайтаки (Южный остров) . . . . .	216
Руапеху (Северный остров) . . . . .	2.800	Вайкато (Северный остров) . . . . .	350
Эгмонт (Северный остров) . . . . .	2.520	Вангануи (Северный остров) . . . . .	224

3. Важнейшие озера—Таупо (Северный остров), площадь 626 км<sup>2</sup>.

### 4. Сельское хозяйство

*Площадь и сбор важнейших сельскохозяйственных культур в 1938/39 г.*

Культуры	Площадь в тыс. га	Сбор в тыс. т
Пшеница . . . . .	77	151
Овес . . . . .	22	47
Ячмень . . . . .	11	24

*Поголовье скота в 1939 г. (в тыс.)*

Лошадей . . . . .	275
Крупного рогатого скота . . . . .	4.565
Овец . . . . .	31.897
Свиней . . . . .	683

**5. Горная промышленность**  
*Добыча важнейших полезных ископаемых*

Виды ископаемых	Год	Единица измерения	Добыча
Уголь каменный . . . . .	1938	тыс. т	994
Уголь бурый . . . . .	1938	» »	1.264
Золото . . . . .	1939	т	5,3

**6. Транспорт**

Сеть железных дорог . . . . . 5.343 км (1937 г.)  
Автомобилей . . . . . 239.668 (1938 г.)

Торговый флот—176 тыс. рег. т брутто (1939 г.)

7. Денежная единица: 1 новозеландский фунт (£ N. Z.), по паритету = 1 англ. фунту стерлингов.

Содержание чистого золота в новозеландском фунте по паритету 1929 г. в г	Стоимость новозеландского фунта в 1939 г.	
	в % от золотого паритета 1929 г.	в долл. США
7,32238	43,1	3,5

**8. Вооруженные силы**

Система комплектования—обязательная военная служба (с 1940 г.).

Численность сухопутной армии	Часть общеперского военно-морского флота, базировавшаяся в новозеландских водах. Корабельный состав на 1/XII 1939 г.		
	легкие крейсера	сторожевые корабли	тральщики
100 тыс. чел. (1941 г.)	2	2	1

---

## О Г Л А В Л Е Н И Е

### I. География мира . . . . . 3—15

1. Данные о земле.
2. Распределение суши и воды на земном шаре.
3. Океаны.
4. Важнейшие моря.
5. Части света.
6. Важнейшие горные вершины.
7. Важнейшие реки.
8. Важнейшие озера.
9. Крупнейшие острова.
10. Важнейшие проливы.
11. Важнейшие перешейки.
12. Важнейшие каналы.

### II. Добыча важнейших полезных ископаемых в зарубежных странах . . . . . 16—24

1. Нефть.
2. Каменный уголь.
3. Бурый уголь.
4. Железо.
5. Марганец.
6. Медь.
7. Цинк.
8. Свинец.
9. Олово.
10. Никель.
11. Бокситы.
12. Вольфрам.
13. Хром.
14. Молибден.
15. Ванадий.
16. Золото.
17. Серебро.

### III. Выплавка важнейших металлов в зарубежных странах . . . . . 25—29

1. Чугун и ферросплавы.
2. Сталь.
3. Медь.
4. Цинк.
5. Свинец.
6. Олово.
7. Алюминий.

### IV. Производство важнейших продуктов сельского хозяйства в зарубежных странах . . . . . 30—39

1. Пшеница.
2. Ячмень.
3. Рожь.
4. Овес.
5. Кукуруза.
6. Рис.
7. Свекловичный сахар.
8. Тростниковый сахар.
9. Табак.
10. Каучук-сырец.
11. Чай.
12. Кофе.
13. Шерсть овечья.
14. Хлопок.
15. Лен.
16. Джут.
17. Пенька.
18. Шелк-сырец.
19. Масло коровье.

V. СССР . . . . .	40
1. География СССР . . . . .	40
2. СССР—страна социализма . . . . .	42
3. Высшие органы государственной власти СССР . .	49
4. Важнейшие вершины СССР . . . . .	51
5. Важнейшие реки СССР . . . . .	51
6. Важнейшие озера СССР . . . . .	52
7. Важнейшие острова СССР . . . . .	52
8. Административно-территориальное деление союзных республик . . . . .	53

**VI. Формы правления, территории и население зарубежных государств и их владений . . . 66—121**

**VII. Некоторые показатели военного потенциала стран демократической коалиции и агрессивных государств 122**

1. Население стран демократической коалиции и агрессивных государств . . . . .	122
2. Число мужчин в возрасте от 20 до 50 лет в воюющих странах . . . . .	123
3. Соотношение экономических ресурсов держав «оси» и коалиции демократических государств .	124
4. Рост военных ассигнований США . . . . .	126
5. Военные расходы Англии . . . . .	126
6. Удельный вес США в мировой продукции важнейших видов топлива, минерального и растительного сырья . . . . .	126
7. Рост производственной мощности черной металлургии США в период второй мировой войны в сопоставлении с периодом войны 1914—1918 гг. . .	127
8. Рост самолетостроения в США и Англии в период второй мировой войны . . . . .	127
9. Производственная мощность самолетостроения	

США и фашистской Германии . . . . .	128
10. Производственная мощность танкостроения США и фашистской Германии . . . . .	128
11. Рост станкостроения в США во время второй мировой войны . . . . .	128
12. Рост торгового судостроения США во время второй мировой войны . . . . .	129
13. Развитие производства алюминия в США в пе- риод второй мировой войны . . . . .	129
14. Развитие производства синтетического каучука в США в период второй мировой войны . . . . .	129
15. Удельный вес Великобритании в мировой продукции важнейших видов топлива, мине- рального и растительного сырья . . . . .	130
16. Соотношение собственного производства и им- порта в потреблении Великобританией сырья и продовольствия . . . . .	130
17. Удельный вес Британской империи в мировой продукции горнодобывающей промышленности и металлургии в 1938 г. . . . .	131
18. Потери немцев в первую мировую империали- стическую войну и за первый год войны про- тив СССР . . . . .	132
19. Применение принудительного труда в фашист- ской Германии . . . . .	132
20. Удельный вес Германии в мировой продукции важнейших видов топлива, минерального и растительного сырья . . . . .	132
21. Зависимость Германии от импорта иностран- ного сырья . . . . .	133
22. Истощение нефтяных ресурсов Германии и ее вассалов в ходе второй мировой войны . . . . .	134
23. Обложение захваченных фашистской Германией стран на содержание германских оккупацион- ных армий . . . . .	135



24. Удельный вес Италии в мировой продукции важнейших видов топлива, минерального и растительного сырья . . . . .	135
25. Довоенная зависимость Италии от морских перевозок через Гибралтарский пролив . . . . .	136
26. Удельный вес Японии в мировой продукции важнейших видов топлива, минерального и растительного сырья . . . . .	136
27. Нефтяные ресурсы Японии к началу войны на Тихом океане . . . . .	137
28. Зависимость Японии от ввоза железной руды . . . . .	137
29. Удельный вес Франции в мировой продукции важнейших видов топлива, минерального и растительного сырья . . . . .	137
30. Зависимость Франции от ввоза топлива и сырья. . . . .	138
31. Распределение населения и основных отраслей хозяйства Франции между оккупированной и неоккупированной зонами . . . . .	138
VIII. Основные справочные сведения по важнейшим государствам и их владениям . . . . .	140
(1. Важнейшие вершины, 2. Важнейшие реки, 3. Важнейшие озера, 4. Сельское хозяйство, 5. Горная промышленность, 6. Транспорт, 7. Денежная единица, 8. Вооруженные силы). . . . .	140
<i>Азия</i> . . . . .	140
Афганистан . . 140. Индия . . 141. Индия Нидерландская . . 145. Индо-Китай Французский . 146. Ирак . 148. Иран . . 149. Китай . . 151. Таи . . 154. Турция . . . 156. Филиппины . . 158. Япония . . 160.	
<i>Африка</i> . . . . .	167
Абиссиния . . 165. Алжир . . 165. Египет . . 166. Марокко . 169. Тунис . . 170. Южно-Африканский Союз . . 171.	

*Северная Америка* . . . . . 174  
Канада . . 174. Куба . . 176. Мексика . . 178. Соединен-  
ные Штаты Америки . . 181

*Южная Америка* . . . . . 185  
Аргентина . . 185. Боливия . . 188. Бразилия . . 190. Ве-  
несуэла . . 192. Колумбия . 194. Перу . 196. Уругвай . 198.  
Чили . . 200. Эквадор . . 202.

*Европа* . . . . . 204  
Австрия . 204. Бельгия . 205. Болгария . 207. Велико-  
британия . . 209. Венгрия . . 213. Германия . . 215. Гре-  
ция . . 218. Дания . . 221. Ирландия . 223. Испания . 224.  
Италия . 227. Нидерланды . 230. Норвегия . 232. Польша . 234.  
Португалия . 236. Румыния . 238. Финляндия . . 241. Франция . . 243. Чехословакия . . 246. Швей-  
цария . . 247. Швеция . . 249. Югославия . . 252.

*Австралия и Океания* . . . . . 254  
Австралийский Союз . . 254. Новая Зеландия . . 257



## СТРАНЫ МИРА

Ответственный редактор

*Ф. Н. Петров*

---

Тираж: 50.000. Объем 8<sup>1</sup>/<sub>4</sub>  
печ. л. +<sup>1</sup>/<sub>4</sub> печат. л.  
вклейки. Уч.-изд. л. 12,5.  
В 1 печ. л. 56,700 знак.  
Л-82085. Подписано к пе-  
чати 23/IX 1942.

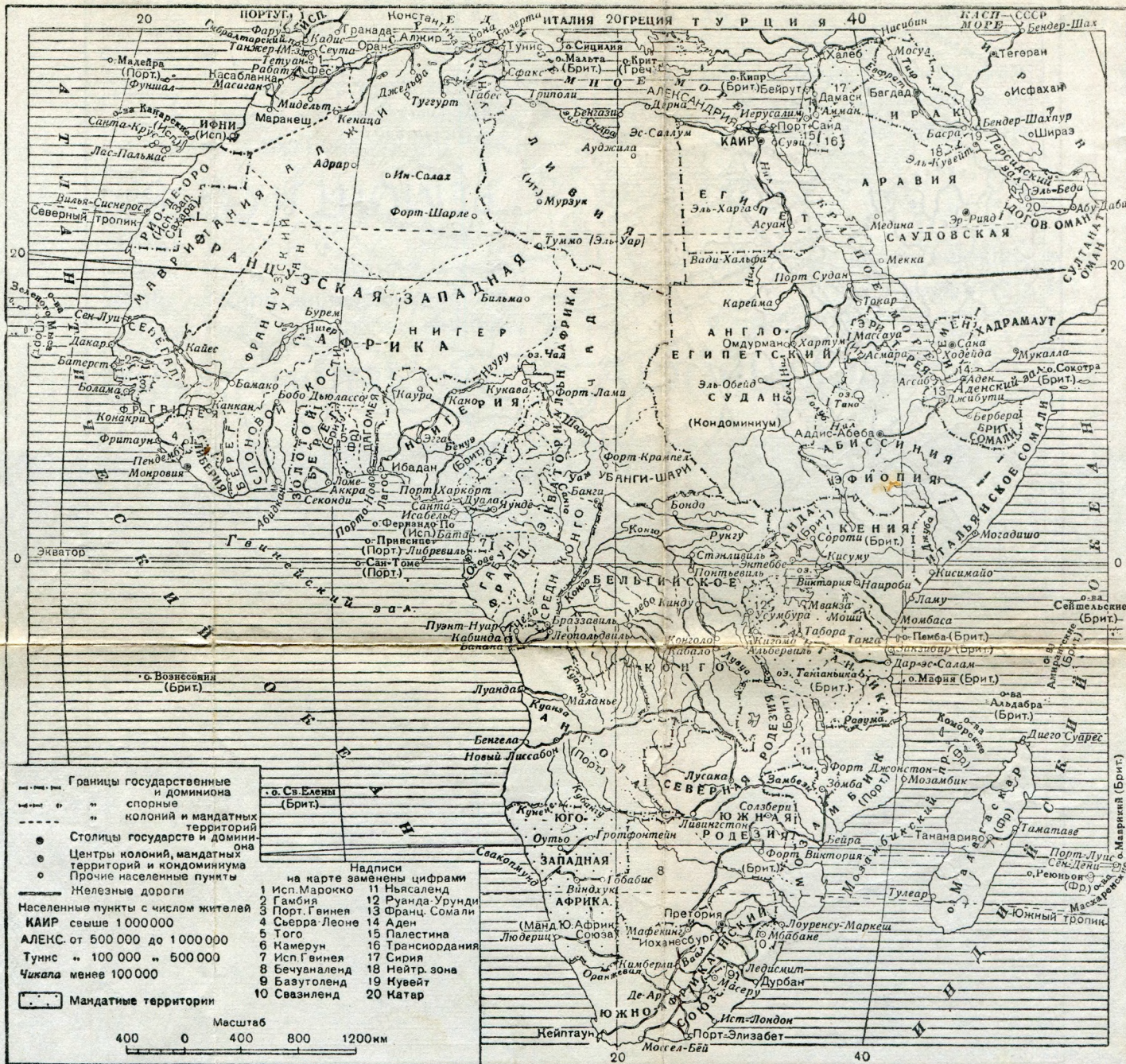
Цена в переплете 7 руб.

---

16-я тип. треста «Поли-  
графкнига», Москва, Трех-  
прудный пер., 9. Зак. 827.



# АФРИКА



# СЕВЕРНАЯ АМЕРИКА



**Масштаб**  
 0 500 1000 км

**Масштаб**  
 0 500 1000 км

**Масштаб**  
 0 500 1000 км

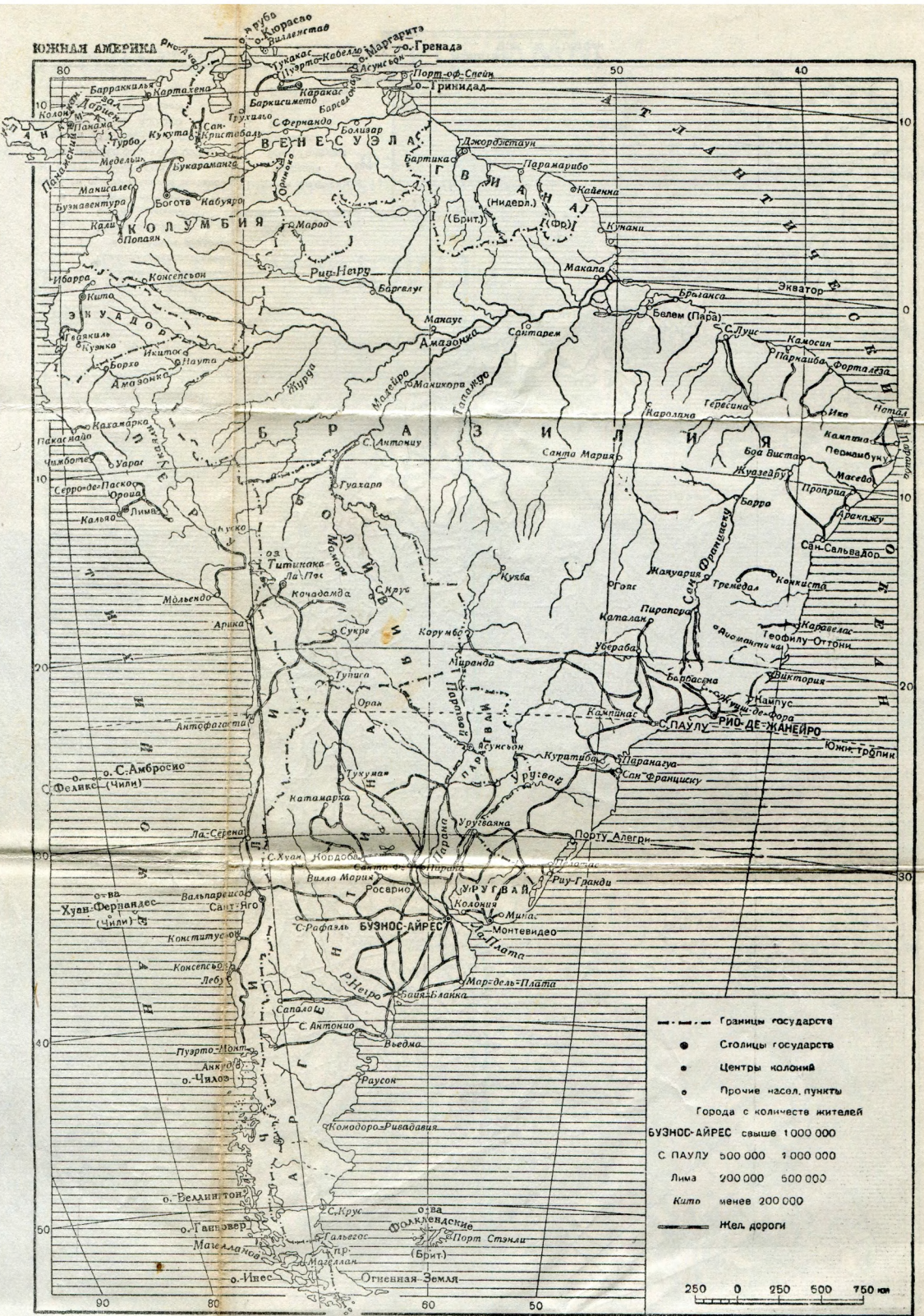
**Масштаб**  
 0 500 1000 км

**Масштаб**  
 0 500 1000 км

**Масштаб**  
 0 500 1000 км

Масштаб  
 0 500 1000 км

ЮЖНАЯ АМЕРИКА



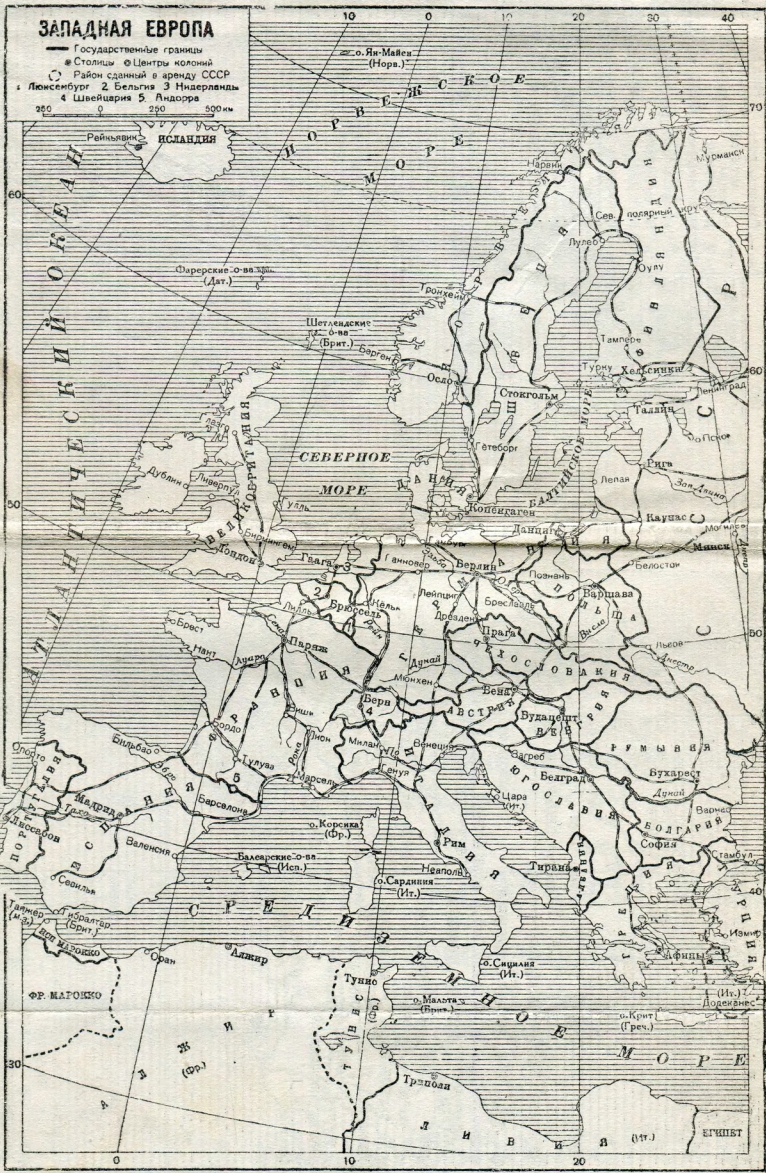
- - - - - Границы государств  
 ● Столицы государств  
 ● Центры колоний  
 ○ Прочие насел. пункты  
 Города с количеством жителей  
 БУЭНОС-АЙРЕС свыше 1 000 000  
 С. ПАУЛУ 500 000 1 000 000  
 Лима 200 000 500 000  
 Кито менее 200 000  
 ——— Железные дороги

250 0 250 500 750 км

# ЗАПАДНАЯ ЕВРОПА

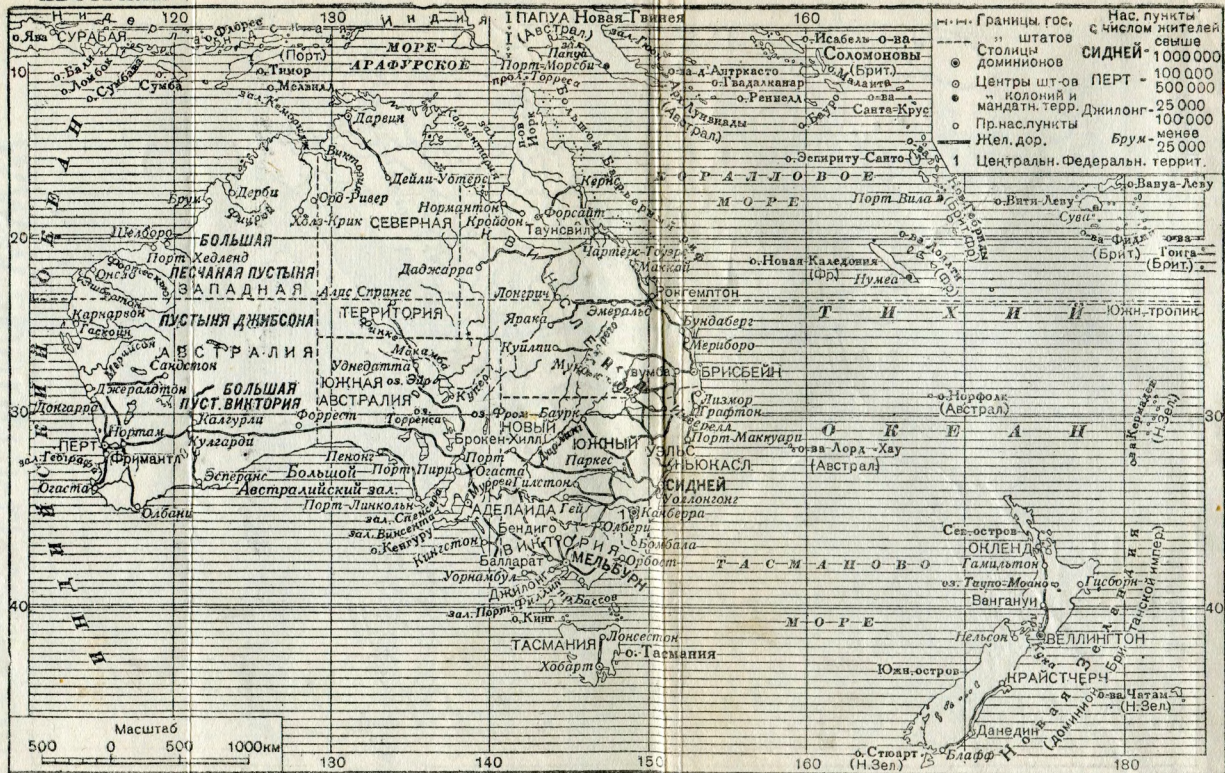
- Государственные границы
- Столицы ○ Центры колоний
- Район сдавший в аренду СССР
- 1 Люксембург 2 Бельгия 3 Нидерланды
- 4 Швейцария 5 Андорра

250 0 250 500 км





# АВСТРАЛИЯ



# АТЛАНТИЧЕСКИЙ ОКЕАН



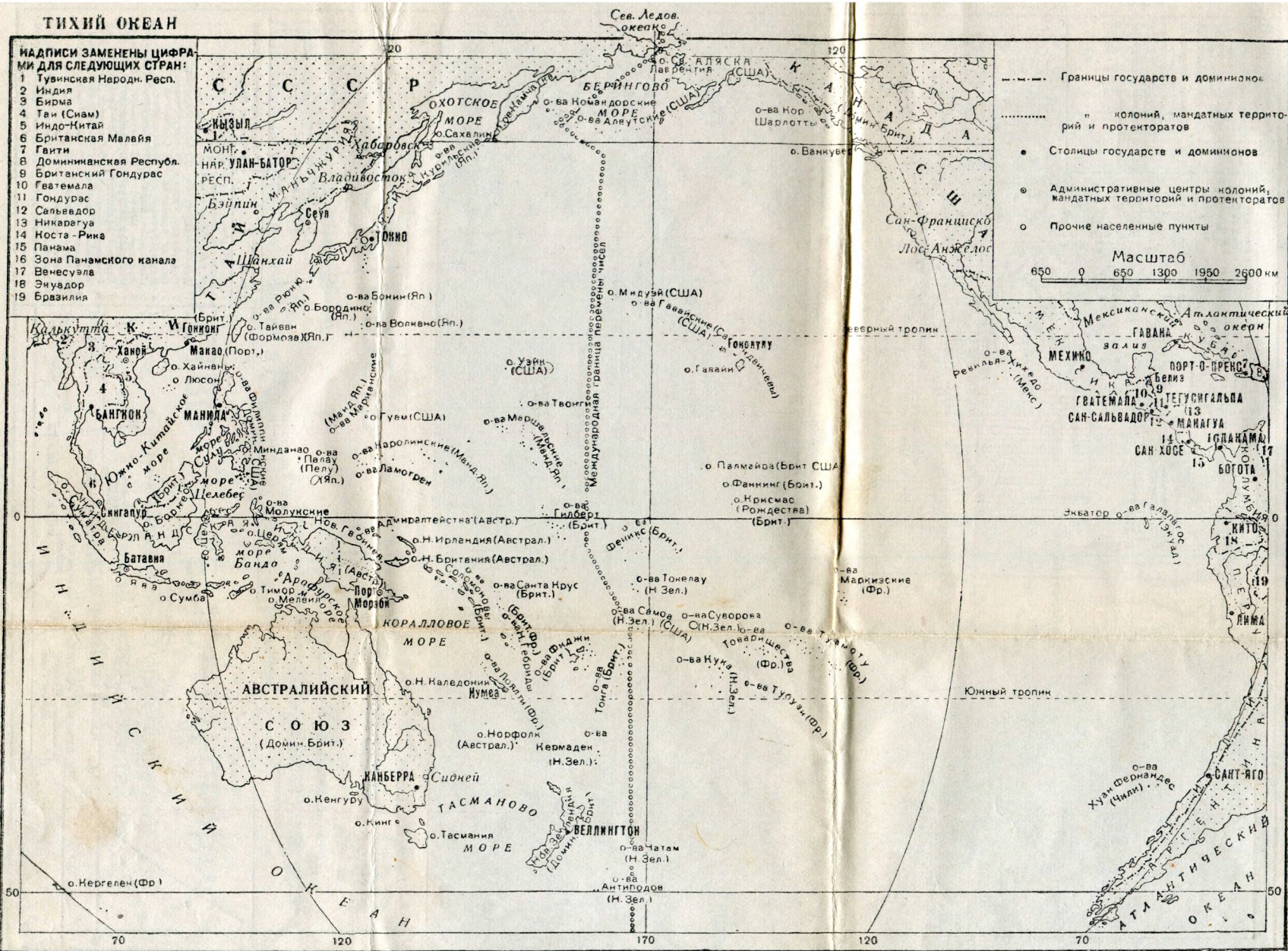
- Границы государств и доминионов
- - - Спорные гос. гр-цы
- Границы колоний, мандатных террит. и протекторатов
- +++ Гр.полярн.влад.СССР
- ⊙ Столицы государств и доминионов
- Адм.центры колоний, мандатных террит. и протекторатов
- Прочие населенные пункты
- Каналы

- 17 Португальская Гвиния
- 18 Сьерра-Леоне
- 19 Либерия
- 20 Золотой Берег
- 21 Того
- 22 Рио-Муни
- 23 Южн. Родения
- 24 Бауусленд
- 25 Свазиленд
- 26 Мозамбик
- 27 Британский Гондурас
- 28 Гватемала Гватемала
- 29 Сальвадор
- 30 Гондурас Тегусигальпа
- 31 Нингаруга Манугуа
- 32 Носта Ринка Сан-Хосе
- 33 Панама
- 34 Нуба
- 35 Гамби Порт-о-Пренс
- 36 Доминиканская Респ. Сьюдад-Трухильо
- Надписи заменены цифрами для следующих стран
- 1 Дания Копенгаген
  - 2 Нидерланды Гаага
  - 3 Бельгия Брюссель
  - 4 Великобритания
  - 5 Швейцария Берн
  - 6 Австрия Вена
  - 7 Чехословакия Прага
  - 8 Венгрия Будапешт
  - 9 Румыния
  - 10 Югославия Белград
  - 11 Албания Тирана
  - 12 Болгария София
  - 13 Греция Афины
  - 14 Палестина
  - 15 Исламская Марокко
  - 16 Гамбия

# ТИХИЙ ОКЕАН

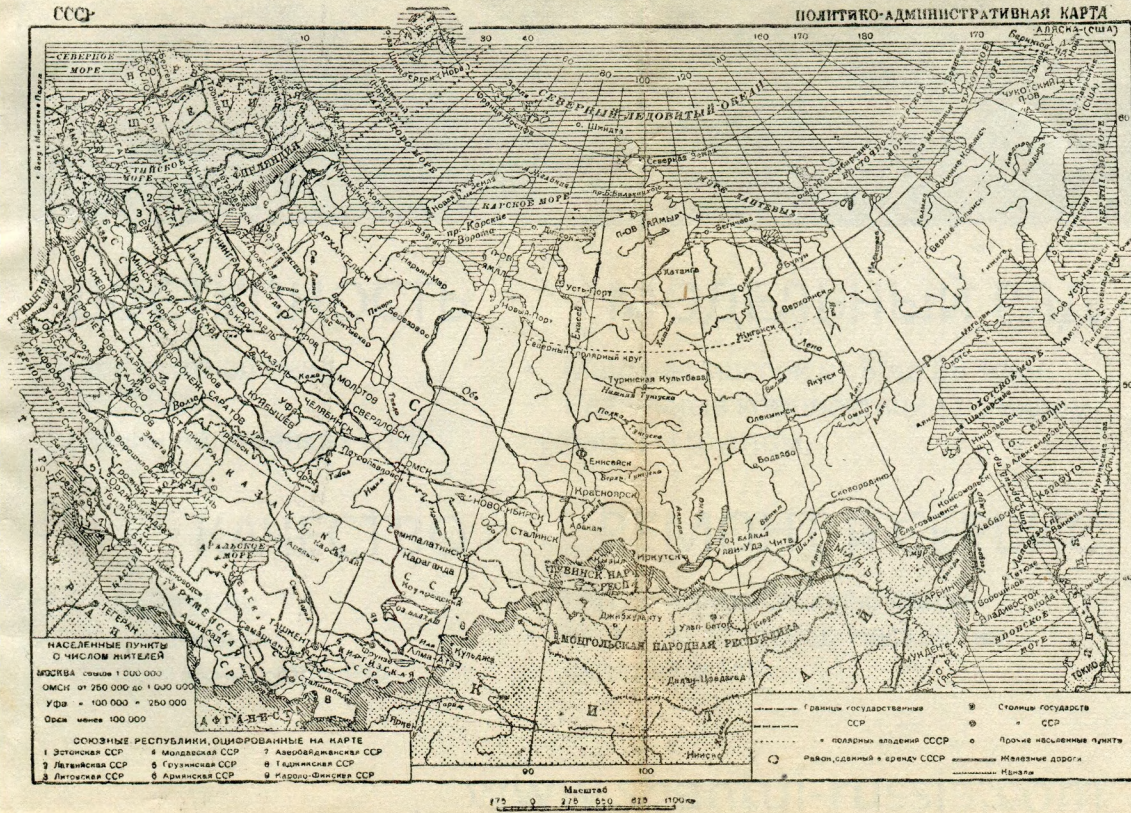
НАДПИСИ ЗАМЕНЕНЫ ЦИФРАМИ ДЛЯ СЛЕДУЮЩИХ СТРАН:

- 1 Тувинская Народн. Респ.
- 2 Индия
- 3 Бирма
- 4 Таи (Сиам)
- 5 Индо-Китай
- 6 Британская Малайя
- 7 Гаити
- 8 Доминиканская Респуб.
- 9 Британский Гондурас
- 10 Гватемала
- 11 Гондурас
- 12 Сальвадор
- 13 Никарагуа
- 14 Коста-Рика
- 15 Панама
- 16 Зона Панамского канала
- 17 Венесуэла
- 18 Эквадор
- 19 Бразилия



--- Границы государств и доминионов  
 ..... " колоний, мандатных территорий и протекторатов  
 ● Столицы государств и доминионов  
 ○ Административные центры колоний, мандатных территорий и протекторатов  
 ○ Прочие населенные пункты

Масштаб  
 650 0 650 1300 1950 2600 км



НАСЕЛЕННЫЕ ПУНКТЫ  
с числом жителей

МОСКВА (более 1 000 000)

ОМСКИ от 250 000 до 1 000 000

Уфа = 100 000 = 250 000

Орск менее 100 000

СОЮЗНЫЕ РЕСПУБЛИКИ, ОЦФРОВАННЫЕ НА КАРТЕ

1 Эстонская ССР	4 Молдавская ССР	7 Азербайджанская ССР
2 Латвийская ССР	5 Грузинская ССР	8 Габжирская ССР
3 Литовская ССР	6 Армянская ССР	9 Казахская ССР

Границы государственные

ССР

поларные владения СССР

район, сделанный в аренду СССР

Столицы государств

ССР

Прочие населенные пункты

Населенные пункты

Мелкие дороги

Имена


Масштаб

1:75 000 000

Сканирование - *Беспалов, Николаева*  
DjVu-кодирование - *Беспалов*







# СТРАНЫ МИРА

КРАТКИЙ  
СПРАВОЧНИК

ОГИЗ-ГИСЭ